

EKONOMICKÁ UNIVERZITA V BRATISLAVE

OBCHODNÁ FAKULTA

ANNA MICHÁLKOVÁ, VIERA KUBIČKOVÁ

# ROZVOJ CESTOVNÉHO RUCHU V DESTINÁCI APLIKÁCIA NA MESTO ŠTÚROVO



VYSOKÁ ŠKOLA EVROPSKÝCH A REGIONÁLNIICH STUDIÍ



České Budějovice

2022

**Vědecká redakce VŠERS:**

doc. JUDr. PhDr. Jiří BÍLÝ, CSc.; doc. Ing. Jiří DUŠEK, PhD. (predseda); RNDr. Růžena FEREBAUEROVÁ; PhDr. Jan GREGOR, PhD.; doc. Ing. Marie HESKOVÁ, CSc.; PhDr. Štěpán KAVAN, PhD.; Mgr. Bc. Josef KŘÍHA, PhD.; doc. PhDr. Miroslav SAPÍK, PhD.; doc. Ing. Ladislav SKOŘEPA, PhD.; doc. Ing. Jaroslav SLEPECKÝ, PhD., MBA; doc. JUDr. Roman SVATOŠ, PhD.

**Název:** ROZVOJ CESTOVNÉHO RUCHU V DESTINÁCI  
APLIKÁCIA NA MESTO ŠTÚROVO

**Autoři:** doc. Ing. Anna Michálková, PhD.  
prof. Ing. Viera Kubičková, PhD.

**Recenzenti:** doc. Ing. Gabriela Pajtinková Bartáková, PhD.  
doc. Ing. Dana Benešová, PhD.  
Mgr. Dominika Blaháková

**Vydavateľ:** Vysoká škola evropských a regionálných štúdií, z. ú.  
Žižkova tř. 6, 370 01 České Budějovice

**Účel:** monografie

Za odbornú stránku textu, korektúru a konečnú verziu publikácie zodpovedajú autori.

Monografia je výstupom projektu KEGA - Obsahové a technické inovatívne prístupy k výučbe regionálneho cestovného ruchu (Projekt č. 034EU-4/2020).

Schválené pedagogickou a edičnou komisiou Ekonomickej univerzity v Bratislave v edičnom programe na rok 2022 ako monografia.

© Vysoká škola evropských a regionálných štúdií, z. ú.

**ISBN 978-80-7556-108-4**

## Obsah

Úvod .....	4
1 Teoretické východiská skúmania .....	6
Východiskové koncepčné dokumenty .....	8
2 Ciele a metodika skúmania .....	15
3 Riadenie cestovného ruchu v destinácii .....	17
3. 1 Podpora cestovného ruchu v území .....	18
3. 2 Organizácie cestovného ruchu v destinácii .....	20
4 Analýza ponuky destinácie .....	21
4.1 Analýza prírodného prostredia .....	21
4.2 Analýza domáceho obyvateľstva .....	32
Prieskum rezidentov o vnímaní aktivít cestovného ruchu v meste .....	36
4.3 Analýza všeobecnej infraštruktúry .....	39
Analýza dostupnosti mesta .....	42
4.4 Analýza kultúrneho prostredia .....	46
4.5 Analýza ubytovacích služieb .....	48
Sezónnosť cestovného ruchu v destinácii .....	52
4.6 Analýza stravovacích zariadení .....	55
4.7 Analýza ostatnej infraštruktúry cestovného ruchu .....	56
4.8 Výsledky dopytovania kľúčových aktérov CR – B2B .....	64
4.9 Analýza prezentácie cestovného ruchu destinácie v online prostredí .....	68
5 Výsledky prieskumu návštevníkov destinácie .....	77
6 Analýza konkurencie .....	85
7 PESTEL a SWOT analýza .....	89
8 Možnosti rozvoja cestovného ruchu v destinácii .....	96
8.1 Vízia a ciele rozvoja cestovného ruchu .....	96
8.2 Priority a opatrenia na naplnenie cieľov, ich organizačné zabezpečenie .....	99
9 Implementácia a monitoring koncepcie .....	113
Záver .....	117
Použité zdroje .....	119
Prílohy .....	122

## Úvod

Cestovný ruch je uznávaným faktorom rozvoja sociálno-ekonomickej úrovne regiónov a ako prierezové odvetvie ekonomiky prináša pozitívne efekty nielen priamo v cestovnom ruchu naprieč odvetviami cestovného ruchu, ale aj v dodávateľských odvetviach. Nakoľko je cestovný ruch súčasťou sociálno-ekonomického rozvoja destinácií je potrebné koordinovať jeho rozvoj s ostatnými oblasťami života v území, zabezpečiť jeho koncepčný rozvoj a nastaviť ciele, priority a opatrenia jeho rozvoja v závislosti od lokalizačných, realizačných ako aj selektívnych predpokladov destinácie.

Mesto Štúrovo ako destinácia cestovného ruchu, ktorá je predmetom skúmania tejto monografie, sa nachádza v najjužnejšej časti Slovenskej republiky pri hranici s Maďarskou republikou, do okresu Nové Zámky v Nitrianskom samosprávnom kraji. Územie patrí do najteplejšej oblasti Slovenska. Destinácia je typická niekoľkými jasnými výnimočnými atraktivitami, medzi ktoré patrí najmä impozantný Dunaj, Hron a Ipeľ, malebné Kováčovské kopce, úrodné vinice, výdatné termálne pramene, tradičný Jarmok Šimona – Júdu, remeselné a umelecké zručnosti rodákov, teda symbiózou prírodných daností a originálnej kultúry, symbiózou slovenského a maďarského kultúrneho prostredia.

Z hľadiska cestovného ruchu (Regionalizácie cestovného ruchu v Slovenskej republike, MH SR, 2005) je Štúrovo začlenené do Podunajského regiónu vrátane funkčného územia Štúrovsko (s výnimkou obce Obid, ktorá je začlenená pod Nitriansky región cestovného ruchu). Okres Nové Zámky je rozdelený do týchto dvoch regiónov cestovného ruchu. V rámci Regionálnej integrovanej územnej stratégie Nitrianskeho samosprávneho kraja na roky 2014 – 2020 je mesto Štúrovo centrom funkčného územia Štúrovsko s obcami Obid, Mužla, Belá, Ľubá, Kamenný Most, Nána, Kamenica nad Hronom, Chľaba, Leľa, Bajtava, Malá nad Hronom, Salka, Kamenín, Pavlová, Malé Kosihy, Sikenička. Z územia len Štúrovo a Nána majú viac ako 2000 obyvateľov.

Predložená monografia komplexne zachytáva problematiku rozvoja cestovného ruchu v destinácii v aplikácii na destináciu Štúrovo. Pozostáva z dvoch základných častí – analytickej a návrhovej/koncepčnej. Analytická časť monografie vychádza z analýzy riadenia rozvoja cestovného ruchu v destinácii zakomponujúc samotné Mesto Štúrovo ako aj miestne a regionálne organizácie zasahujúce rôznou mierou do cestovného ruchu v riešenom území. Podstatnou je analýza primárnej ponuky územia zachytávajúca nielen prírodné a kultúrne prostredie, ale aj samotné miestne obyvateľstvo ako faktor ovplyvňujúci aktuálny stav a možnosti rozvoja cestovného ruchu v destinácii. Analýza sekundárnej ponuky sa štandardne zameriava na analýzu ubytovacích zariadení sústreďujúc sa vzhľadom na druh destinácie výrazne na otázku sezónnosti, analýzu stravovacích zariadení ako aj všeobecnej infraštruktúry a infraštruktúry cestovného ruchu. Analytická časť vyúsťuje do PESTEL analýzy a SWOT analýzy, pričom podstatnými boli okrem realizovaného skúmania aj názory kľúčových aktérov cestovného ruchu v destinácii, návštevníkov destinácie a významnú úlohu zohrávala aj analýza konkurencie. Analytická časť monografie je priamym východiskom pre nadväzujúcu, strategickú časť rozvoja cestovného ruchu v skúmanej destinácii. Súčasťou strategickej/návrhovej časti je identifikácia kľúčových prvkov ponuky destinácie v cestovnom ruchu, formulácia vízie a cieľov rozvoja cestovného ruchu vrátane identifikácie cieľových skupín nosných pre dopyt po destinácii. Celá táto časť sa premieta nakoniec do priorít a opatrení rozvoja cestovného ruchu destinácie a ich organizačného zabezpečenia. Významnou súčasťou je návrh parametrov realizácie opatrení na dosiahnutie stanovených priorít, ktoré sú podstatným nástrojom monitoringu rozvoja cestovného ruchu a sledovania úspešnosti realizácie koncepcie. Do obdobia spracovania monografie a uskutočňovaných analýz zasiahla pandemická situácia súvisiaca so šírením ochorenia COVID-19. Rok 2019 v meste Štúrovo znamenal nárasty výkonov cestovného ruchu oproti roku 2018, ktorý bol posledným hodnoteným rokom v analytickej časti monografie. Z hľadiska počtu návštevníkov išlo o 11% nárast a z hľadiska počtu prenocovaní o 15% nárast. Pandemická situácia a realizované opatrenia výrazne zasiahli aj destináciu Štúrovo, ale nie tak extrémne ako mnohé iné destinácie. Realizované opatrenia na zamedzenie šírenia

COVID-19 však zastavili výborne sa vyvíjajúci začiatok roka 2020. Celkove v roku 2020 prenocovalo v Štúrove 44 550 návštevníkov (čo predstavuje takmer 62% návštevnosti v roku 2019, zodpovedá to zhruba úrovni roku 2016) a bolo dosiahnutých 170 620 prenocovaní (čo predstavuje 61% výkonov roku 2019). V roku 2020 došlo ešte k jednej významnej organizačnej zmene – vzniku Oblastnej organizácie cestovného ruchu Štúrovo – Parkan, ktorú založili mesto Štúrovo a spoločnosť Vadaš s r.o. Cieľom OOCR je riadiť rozvoj cestovného ruchu, rozširovať a skvalitniť služby v oblasti cestovného ruchu v meste Štúrovo a v blízkom okolí. Monografia predstavuje koncepčný aparát pre udržateľné využitie nezameniteľného potenciálu cestovného ruchu mesta Štúrovo a blízkeho okolia pre uspokojenie moderného klienta a pre dosiahnutie pozitívnych environmentálnych, sociálnych a ekonomických efektov pre spoločnosť. Metodicky je aplikovateľná aj na iné komparovateľné destinácie cestovného ruchu.

# 1 Teoretické východiská skúmania

Svetová organizácia cestovného ruchu (United Nation World Tourism Organization – UNWTO) pokladá cestovný ruch za „kľúčovú hnaciu silu sociálno-ekonomickej úrovne regiónov a krajín ... jeho rozvoj ide ruka v ruku s rastúcou diverzifikáciou a konkurenciou medzi destináciami“, pričom aby malo túto silu, vyžaduje to „zodpovedný rast a čo najlepšie využitie potenciálu a príležitostí, ktoré cestovný ruch má“ (www.unwto.org, 2020). Destináciu cestovného ruchu definujeme ako územie, na ktorom sa uskutočňuje cestovný ruch a ktoré utvára celok z pohľadu účastníka cestovného ruchu a ktoré je cieľom, resp. cieľovým miestom návštevníkov (Micháľková, 2010). Tento určitý priestor vníma návštevník ako komplexný celok, pričom ide o miesta s prepojenými väzbami a aktivitami domácich obyvateľov, podnikateľov, rôznych združení či organizácií no i samotných návštevníkov. Aj podľa Nejdla (2011) je destinácia definovaná z pohľadu návštevníka, lebo návštevník si „vyberá konkrétny geograficky ohraničený priestor za cieľ svojho vycestovania, ktorý musí byť vybavený atraktivitami a zariadeniami poskytujúcimi služby na uspokojenie očakávaní návštevníka ako komplexný zážitok. Je jednotkou súťaže v príjazdovom cestovnom ruchu, ktorá musí byť riadená ako strategická obchodná jednotka.“ Gúčik (2012) uvádza, že cieľové miesto môžeme vnímať aj ako produkt alebo značku. Podľa neho cieľové miesto tvorí jednotný produkt v danom území, ktorý vytvára súkromný aj verejný sektor a prezentuje sa pod jednou značkou.

Destinácia môže byť definovaná na globálnej, medzinárodnej, transnárodnej, národnej, regionálnej, cezhraničnej či lokálnej úrovni podľa jej vzniku či prezentovania sa. Ohraničená môže byť administratívnymi alebo teritoriálnymi hranicami, alebo vytvorená na základe obsahovo jednotného zamerania. Novacká et al. (2013) uvádza za cieľ cestovného ruchu v destinácii hodnotu času a peňazí, ktoré turisti investujú do cestovného ruchu. Tá nepredstavuje len spotrebu služieb, ale hodnoty vznikajúce medzi návštevníkom a sprostredkovateľom. Vytvára sa tak jedinečnosť konkrétnej destinácie.

Destináciu tvoria pre ňu typické zdroje, ktorými sú jej umiestnenie, vecný kapitál a ľudský kapitál. Uvedené zdroje možno využiť vo väčšine prípadov viacerými spôsobmi, pričom kombinácia ich využitia vytvára špecifickosť ponuky destinácie (Micháľková a Fúrová, 2017). Destinácia je prirodzeným celkom, ktorá má z pohľadu cestovného ruchu jedinečné vlastnosti, ktoré ju odlišujú od iných (Holešinská, 2007). V rámci územia destinácie je cestovný ruch riadený destinačným manažmentom práve preto, aby sa tieto jedinečné vlastnosti destinácie stali jej konkurenčnou výhodou a boli efektívnym lákadlom pre potenciálnych návštevníkov. Podľa Palatkovej (2006) služby, ktoré sú poskytované v konkrétnej destinácii, sa odvíjajú od potenciálu cestovného ruchu (atraktivít) tejto oblasti. Prostredie realizácie cestovného ruchu je širokospektrálne. Možno hovoriť o predpokladoch rozvoja cestovného ruchu, z geografického hľadiska rozčleňované na lokalizačné, selektívne a realizačné predpoklady (Plesník, 2008; Kasagrandá a Gurňák, 2017). Holloway (2002) tvrdí, že úspech destinácií v priťahovaní turistov závisí na kvalite troch pilierov, ktorými destinácie disponujú pre návštevníkov – atrakcie, komfort a dostupnosť.

Na riadenie destinácie s cieľom využiť maximálne a efektívne jej potenciál je využívaný destinačný manažment ako špecifická forma riadenia destinácie založená na procese spolupráce jednotlivých zainteresovaných aktérov cestovného ruchu a na koordinácii plánovania, organizácie a rozhodovania v danej destinácii cestovného ruchu (Micháľková, 2010; Berzina a Medne 2018). Ide o „súbor techník, nástrojov a opatrení, ktoré sú využívané počas koordinovaného plánovania, organizovania, komunikovania, procese rozhodovania a regulovania cestovného ruchu v konkrétnej destinácii“ (Fesenmaier a Xiang, 2017). Holešinská princíp tohto špecifického druhu manažmentu označila ako „princíp 3K“ - kooperácia, komunikácia a koordinácia (Holešinská, 2007). Destinačný manažment je komplexný riadiaci proces s ohľadom na špecifiká v cestovnom ruchu, ktorý zahŕňa realizáciu veľkého spektra aktivít s dôrazom na ich efektivitu s cieľom dosiahnuť maximálne pozitívne dopady cestovného ruchu na destináciu (Gajdošík, 2019). Zahŕňa znalosti všeobecného riadenia, riadenia cestovného

ruchu a dotvárajú ho zručnosti riadiacich princípov a procesov v destinácii cestovného ruchu (Nejdl, 2011). Je to proces riadenia zameraný na dosiahnutie cieľov v cieľovom mieste cestovného ruchu. Jeho znakom je systematickosť, destinačný manažment sa riadi stanovenými pravidlami a tie by mali akceptovať aktéri zainteresovaní na rozvoji danej destinácie (Gúčík, 2012). Dá sa povedať, že destinačným manažmentom je proces, ktorý je založený na princípe dobrovoľnej spolupráce súkromného a verejného sektora s využitím priaznivých výsledkov tejto spolupráce. Výstupom je produkt s unikátnou pridanou hodnotou – destinácia. Destinačný manažment je taký spôsob riadenia destinácie, ktorého účelom je zvýšiť efektívnosť aktivít cestovného ruchu a tiež aj jeho udržateľnosť. Podstatná je koordinácia činností aktérov, ktorí sa podieľajú na tvorbe cestovného ruchu v destinácii, ide o poskytovateľov služieb, investorov, miestnych obyvateľov, organizácie za rôzne oblasti života destinácie ovplyvňujúce cestovný ruch. Podľa Ryglovej (2011) jeho úlohou je tvorba strategických plánov pre ďalší rozvoj destinácie, čerpanie fondov na podporu cestovného ruchu v destináciách, rozvíjať a udržiavať partnerské vzťahy medzi komerčným a neziskovým sektorom, podieľať sa na tvorbe marketingových aktivít a destináciu riadiť s cieľom schopnosti byť konkurencie schopný na trhu.

Ciele destinačného manažmentu opisuje aj Jakubíková (2012) a charakterizuje ich v spojitosti s trvalo udržateľným rozvojom destinácie. Ciele destinačného manažmentu tvoria záujmy aktérov v destináciách, teda súkromného a verejného sektora, samotných návštevníkov a aj domácich obyvateľov. Podstatou správneho fungovania destinačného manažmentu je spolupráca viacerých zainteresovaných aktérov na rozvoji danej destinácie. Na potrebu spolupráce v destinácii upozorňuje aj Sheehan, Ritchie, Hudson (2007), pričom je potrebné, aby rôzne záujmové skupiny dospeli k jednotnej vízii pri zohľadnení všetkých členov. Aj podľa Buhalisa (2000) rozvoj a zavedenie stanovených cieľov destinácie sú závislé práve na dobrých vzťahoch a spolupráci zainteresovaných subjektov. Micháľková (2011) hovorí o sieti cestovného ruchu, ktorú definuje ako územne koncentrované vzájomné prepojenie právne a ekonomicky samostatných ekonomických a sociálnych subjektov cestovného ruchu a súvisiacich odvetví a sektorov so zámerom dosahovania spoločných cieľov, pričom partneri očakávajú z účasti na kooperácii materiálny a/alebo aj nemateriálny prospech. Proces postupu činností destinačného manažmentu možno naznačiť v nasledujúcej schéme.

Schéma 1: Proces postupnosti destinačného manažmentu:



Zdroj: spracované podľa Novacká (2013)

Originálna kombinácia zdrojov destinácie je základom pre jej konkurencieschopnosť a mala by zodpovedať marketingovej koncepcii rozvoja cestovného ruchu a dlhodobejšej stratégii destinácie. Efektívny destinačný manažment vyžaduje strategický a dlhodobý prístup, ktorý sa zakladá na plánovaní rozvoja cestovného ruchu v danej destinácii. Hlavnou prioritou je riadenie a koordinácia procesov cestovného ruchu v destinácii. Predpokladom toho je identifikácia vízie a cieľov rozvoja cestovného ruchu v destinácii, ako aj priorit a opatrení vychádzajúc z podrobnej analýzy daností územia. Podľa Laesser & Beritelli (2013) v záujme posilnenia konkurencieschopnosti regiónov sa strategické myslenie a metodiky stali dôležitými nástrojmi pre riadenie destinácií cestovného ruchu. Podobne sa vyjadruje aj Pechlaner et al. (2015). V destináciách, ktorým na cestovnom ruchu záleží a vnímajú ho za významné odvetvie na svojom území, je strategickým nástrojom samostatný koncepčný dokument rozvoja cestovného ruchu. Jednoznačným zmyslom spracovania týchto

dokumentov je využitie existujúceho potenciálu na rozvoj, podpora udržateľného rozvoja cestovného ruchu a reálne následné koordinovanie zmysluplných aktivít smerom k rozvoju cestovného ruchu.

Podľa Konečnej (2004) v prvom rade strategický dokument rozvoja cestovného ruchu:

- \* stanovuje priority rozvoja cestovného ruchu v regióne v súlade s rozvojovými prioritami v iných sektoroch a na iných územných úrovniach, s ich organizačným a finančným zabezpečením,
- \* vytvára podklad na vypracovanie projektov na získanie podporných finančných prostriedkov a pritiahnutie investorov do územia, resp. priamo obsahuje rozvojové projekty a je určitou databankou rozvojových myšlienok a návrhov,
- \* vysvetľuje význam cestovného ruchu pre územie, špecifikuje jeho efekty, zabezpečuje čo najväčšie akceptovanie cestovného ruchu na vrcholnej, regionálnej aj lokálnej úrovni, ako aj u domáceho obyvateľstva,
- \* prispieva k odstraňovaniu konfliktov záujmov v rozvoji cestovného ruchu v regióne,
- \* stanovuje základné pravidlá správania subjektov cestovného ruchu k prostrediu, a to prírodnému aj sociálnemu a prispieva k zabezpečeniu trvalo udržateľného rozvoja cestovného ruchu.

## Východiskové koncepčné dokumenty

Strategický dokument cestovného ruchu destinácie musí byť v súlade s inými strategickými dokumentmi, a to na horizontálnej ako aj vertikálnej úrovni. Nevyhnutnosť prepojenia dokumentov vyplýva z:

- multisektorovosti a prierezového charakteru cestovného ruchu naprieč odvetviami cestovného ruchu, t. j. ubytovacie služby, stravovacie služby, dopravné služby, služby cestovných kancelárií a agentúr, kultúrne služby, športové služby,
- realizácia cestovného ruchu na rôznych územných úrovniach – stredisko cestovného ruchu, mikroregión, región, územie krajiny, resp. väčšie územné celky, teda na vzájomne prepojených územných celkoch,
- pozície cestovného ruchu ako jedného z odvetví, ktoré je rozvíjané v destinácii.

## Dokumenty na nadnárodnej a národnej úrovni

### Viacročný finančný rámec na roky 2021 – 2027, SWD(2018)171final, EK, 2018

Európska komisia pripravila návrh nového VFR, pričom definovala 7 prioritných oblastí. Priorita I. - Jednotný trh, inovácie a digitálna ekonomika (so zameraním najmä na výskum a inovácie, okrem iného na európske strategické investície vrátane programu Digitálna Európa), podporu malých a stredných podnikov, bezpečnosti potravín, hospodárskej súťaže a iné. Prioritou II. je Súdržnosť a hodnoty, ktorá sa orientuje okrem iného na regionálny rozvoj a súdržnosť, investície do ľudí, sociálnu súdržnosť a hodnoty (vrátane programu Kreatívna Európa a podprogramom MEDIA). Priorita III. Prírodné zdroje a životné prostredie je zamerané na poľnohospodárstvo a námornú politiku, životné prostredie a ochranu klímy (program LIFE). Ostatné priority sa týkajú Migrácie a riadenia hraníc, Bezpečnosti a obrany, priorita Susedstvo a svet je zameraná na spoluprácu s krajinami mimo hraníc Európy a predvstupovú pomoc a nakoniec Európska verejná správa ako siedma priorita zameraná na európsku administratívu. V novom období bude posilnené využívanie investičných nástrojov ako je napríklad integrovaný investičný nástroj InvestEU, ktorý má mobilizovať verejné a súkromné finančné prostriedky na strategické investície vo forme pôžičiek, záruk, kapitálu alebo iných trhových nástrojov. Oblasti ako výskum a inovácie, udržateľná infraštruktúra, sociálne investície a zručnosti, malé a stredné podniky budú sčasti namiesto NFP vo väčšej miere financované cez tento nástroj. Politika súdržnosti podľa návrhu EK bude zameraná na 5 oblastí - Smarter Europe, Greener, carbon free Europe (vrátane obehového hospodárstva – circular economy), More Connected Europe (strategická dopravná infraštruktúra a digitálne siete, informatizácia spoločnosti), More Social Europe (mimo iného podpora kvalitného zamestnania, vzdelávania, zručností, sociálnej inklúzie a rovnakého prístupu k zdravotnej starostlivosti, vrátane podpory rastu a udržania zamestnanosti s osobitným dôrazom na integráciu



marginalizovaných rómskych komunit, boj proti nezamestnanosti mladých) a nakoniec oblasť Europe closer to citizens (podpora lokálne riadených rozvojových stratégií a udržateľného mestského rozvoja).

**Udržateľná Európa 2030 (Towards a Sustainable Europe by 2030 )**, Európska komisia, január 2019  
EK otvára diskusiu o budúcom smerovaní v oblasti udržateľného rozvoja, čo je súčasťou širšej diskusie, ktorú v marci 2017 otvorila Biela kniha o budúcnosti Európy. Dokument konštatuje, že EÚ má k dispozícii všetko potrebné na to, aby zlepšovala svoju konkurencieschopnosť, investovala do udržateľného rozvoja a podnecovala vlády, inštitúcie a občanov k opatreniam, a teda aby išla príkladom celému svetu, pričom ide o koncepciu, ktorá je v európskych politikách hlboko zakorenená. Do úvahy prichádzajú aktuálne tri scenáre v závislosti od kompetencií v oblasti napĺňania cieľov udržateľného rozvoja OSN (CUR). Budúce výzvy a príležitosti sa týkajú najmä prechodu od lineárneho k obehovému hospodárstvu, trvalá udržateľnosť „z farmy na vidličku“, do budúcnosti orientovaná energia, budovy a mobilita, zabezpečenie sociálne spravodlivého prechodu (vrátane rozvoja vidieka). Dokument uvádza šesť skupín kľúčových nástrojov na horizontálnej úrovni – k prvej skupine patrí vzdelávanie, odborná príprava, veda, technológia, výskum, inovácie a digitalizácia (osobitne sa spomína umelá inteligencia), do druhej skupiny zaraďujú financie, stanovovanie cien, zdaňovanie a hospodársku súťaž, tretia skupina sa týka daňových systémov a tvorby cien, štvrtá skupina sociálnej zodpovednosti podnikov, piata správy vecí verejných a súdržnosti politik a posledná skupina EÚ ako globálneho priekopníka.

### **Agenda 2030 pre udržateľný rozvoj**

Agenda 2030 bola prijatá členskými štátmi Organizácie Spojených národov v roku 2015 a vyzýva štáty k spoločnému koordinovanému postupu pri riešení globálnych výziev. Dokument je súhrnom globálnych záväzkov, ktorými medzinárodné spoločenstvo reaguje na najzávažnejšie výzvy súčasnosti. Definovaných je 17 cieľov, a to žiadna chudoba, žiaden hlad, kvalita zdravia a života, kvalitné vzdelanie, rodová rovnosť, čistá voda a hygiena, dostupná a čistá energia, dôstojná práca a ekonomický rast, priemysel, inovácie a infraštruktúra, zníženie nerovností, udržateľné mestá a komunity, zodpovedná spotreba a výroba, ochrana klímy, život pod vodou, život na pevnine, mier, spravodlivosť a silné inštitúcie, partnerstvá za ciele. Svetová organizácia cestovného ruchu (UN WTO) podporuje definované ciele a vo svojich dokumentoch uvádza, že cestovný ruch môže a musí zohrávať významnú úlohu pri udržateľnom rozvoji. Bola vytvorená spoločná platforma na podporu udržateľného rozvoja do roku 2030 T4SDG - Cestovný ruch pre ciele trvalo udržateľného rozvoja.

### **Stratégia digitálnej transformácie Slovenska do roku 2030**

Zámerom Stratégie digitálnej transformácie Slovenska je priniesť do praxe reálne inovácie s potenciálnym globálnym vplyvom. Inovácie v prioritných sektoroch prispievajú k plneniu priorít Slovenska v oblasti udržateľného rozvoja, definovaného Agendou 2030 pre udržateľný rozvoj v sektoroch vzdelávanie, zdravotníctvo, sociálna politika, doprava, elektronická komunikácia, pôdohospodárstvo, priemyselná výroba, verejná správa. Okrem iného v rámci prioritnej oblasti Rozvoj územia dokument hovorí o budovaní inteligentných miest a regiónov, pričom v procese digitálnej transformácie územného rozvoja Slovenska môže pomôcť koncepcia Smart City, čiže inteligentné mesto, ktoré využíva technológie na zvýšenie kvality života v mestách a regiónoch. Rôzne typy elektronických snímačov slúžiace na zhromažďovanie rôznych súborov dát o danej lokalite možno následne používať na efektívne riadenie aktív a zdrojov.

Ďalšie relevantné dokumenty na nadnárodnej úrovni:

Európa ako popredná svetová destinácia cestovného ruchu – nový politický rámec pre európsky cestovný ruch – KOM (2010) 352

Oznámenie o „európskej stratégii väčšieho rastu a tvorby pracovných miest v pobrežnom a morskom cestovnom ruchu, EK, 2014

## **Správa o Slovensku 2019 – COM(2019)150final, EK, 2019**

Európska komisia zverejnila Správu o Slovensku 2019 (2/2019), ktorá obsahuje komplexné makroekonomické zhodnotenie SR s ohľadom na štrukturálne reformy a odporúčané oblasti pre financovanie z fondov EÚ v programovom období 2021 – 2027. Podľa analýzy Európskej komisie sa Slovensku v súčasnosti ekonomicky darí, ale zaostáva v oblastiach, ktoré sú kľúčové pre budúci rast a to najmä – kvalita verejnej správy; vzdelávanie, veda, výskum, inovácie; vyrovnávanie regionálnych rozdielov a kvalita životného prostredia. Ďalšími dôležitými výzvami zostávajú: starnutie populácie, automatizácia, robotizácia a digitalizácia. O pohľade Európskej komisie, kam smerovať investície z fondov EÚ na Slovensku v programovom období 2021 – 2027, hovorí príloha D správy. Táto príloha predstavuje úvodný vstup Európskej komisie do dialógu so Slovenskom o prioritách financovania v novom programovom období. Výsledky diskusií budú premietnuté do strategického dokumentu zastrešujúceho využívanie financií z fondov EÚ na Slovensku – Partnerskej dohody a tiež budúcich operačných programov.

## **Východisková pozícia Slovenskej republiky k politike súdržnosti Európskej únie po roku 2020, UV SR**

Dokument sa vyjadruje k rôznym oblastiam, princípom a mechanizmu využívania EŠIF v novom rozpočtovom období na realizáciu politiky súdržnosti. Okrem iného uvádza stanovisko k územnému rozvoju, pričom vláda SR pokladá za dôležité posilniť integrovaný územný prístup na regionálnej a miestnej úrovni, ktorý musí byť jedným z kľúčových prvkov mechanizmu implementácie politiky súdržnosti po roku 2020. Zastáva názor, aby sa rôzne nástroje integrovaného prístupu podporované z EŠIF (ako sú CLLD, Integrované územné investície, Spoločný akčný plán) zlúčili pod jeden typ integrovaného územného prístupu, a to v nadväznosti na úplnú harmonizáciu pravidiel platných pre podporu miestneho rozvoja. SR považuje za významné a opodstatnené osobitným spôsobom podporovať rozvoj mestských funkčných území. Mestá koncentrujú vyššiu ekonomickú aktivitu a vedia lepšie zabezpečiť obslužnosť pre spádové územia, ale disponujú nevyužitým rozvojovým potenciálom. Udržateľný rozvoj miest by mal byť taktiež podmienený integrovaným územným prístupom. Mestský rozmer politiky súdržnosti by sa mal ďalej rozvíjať aj prostredníctvom inovačných opatrení a výmenou skúseností dobrej praxe na úrovni EÚ. Malo by taktiež dôjsť k zlepšeniu schopnosti miest koordinovať činnosti vykonávané na ich území a v ich funkčných územiach. V rámci programov nadnárodnej spolupráce je potrebné podporovať také oblasti a aktivity, ktoré smerujú ku komplexnému rozvoju územia a k zvyšovaniu kvality života obyvateľov spolupracujúcich území. Programy cezhraničnej spolupráce je potrebné viac zamerať na oblasti podpory realizované priamo na území regiónov, ktoré prinášajú viditeľné výsledky dlhodobého charakteru s výrazným cezhraničným dopadom a odrážajúce skutočné potreby cezhraničného územia.

## **Stratégia rozvoja CR do 2020 (Pozn.: nová stratégia do roku 2030 ešte nie je pripravená)**

Strategický cieľ rozvoja CR definuje tento dokument ako potrebu zvyšovania konkurencieschopnosti cestovného ruchu pri lepšom využívaní jeho potenciálu, so zámerom vyrovnávať regionálne disparity a vytvárať nové pracovné príležitosti.

Materiál odporúča v rámci čiastkových cieľov zameranie najmä na:

- a) inovácie existujúcich produktov na základe trendov v dopyte po cestovnom ruchu,
  - b) lepšie využívať prírodný a kultúrnohistorický potenciál Slovenska podporou cieľových miest, kde už existuje stabilizovaný dopyt kľúčových trhov (nepodporovať nové cieľové miesta s nestabilnými segmentmi trhu, ktoré neprinesú dostatočný synergický efekt),
  - c) podporovať cieľové miesta s dostatočným prírodným a kultúrnohistorickým potenciálom v zaostávajúcich regiónoch s vysokou mierou nezamestnanosti a tak vytvárať nové pracovné príležitosti.
- Stratégia cestovného ruchu obsahuje okrem hlavných strategických cieľov hlavné druhy – produktové skupiny cestovného ruchu na Slovensku, ktorými sú: letný cestovný ruch; zimný cestovný ruch; kúpeľný a zdravotný cestovný ruch; kultúrny a mestský cestovný ruch; kongresový cestovný ruch; vidiecky cestovný ruch a agroturistika.

### **Národná stratégia rozvoja cyklistickej dopravy a cykloturistiky v SR (MDV SR, 2015)**

Dokument prezentuje rozvoj cykloturistiky ako jednu z významných príležitostí udržateľného rozvoja cestovného ruchu, upozorňuje na čoraz početnejšiu cieľovú skupinu Európanov preferujúcu aktívne trávenie dovolenky spojené s poznávaním krajiny zo sedla bicykla a výhody cykloturistiky najmä pre využitie mimosezónnych období. Dokument stanovuje priority a opatrenia rozvoja cykloturistiky a navrhuje jeho finančné nástroje.

### **Regionalizácia cestovného ruchu Slovenskej republiky (MH SR, 2005)**

Podunajský región, do ktorého je zaradené mesto Štúrovo aj územie Štúrovska je v regionalizácii v období vzniku dokumentu hodnotený z hľadiska strednodobého horizontu ako región s nadregionálnym významom, z hľadiska dlhodobého horizontu s národným významom. Medzi subregiónmi sa nachádza aj „Štúrovo s väzbou na Ostrihom“ (ďalej ide o Malý Žitný ostrov, vodné dielo Gabčíkovo, väzba na Szigetköz v Maďarsku; Dunajská Streda; Veľký Meder). Medzi významnými lokalitami je uvedené priamo termálne kúpalisko Vadaš. Samotné mesto Štúrovo je uvádzané ako významná lokalita mestského typu a miesto s kultúrno-spoločenskými akciami. Medzi aktivitami s najvyšším dlhodobým potenciálom sú uvádzané pobyt/rekreácia pri vode, vodné športy, vodná turistika/vodáctvo, pobyt/rekreácia pri termálnej vode, cykloturistika, vidiecky cestovný ruch, poznávací cestovný ruch.

### **Dokumenty na regionálnej a miestnej úrovni**

#### **Regionálna integrovaná územná stratégia NSK na roky 2014 – 2020 (2018)**

Štúrovo je v dokumente súčasťou rozvojovej osi 2. stupňa I. Žitnoostrovno-dunajská rozvojová os Bratislava-Dunajská Streda-Komárno-Štúrovo ako aj III. Pohronskej rozvojovej osi: Hronský Beňadik-Levice-Želiezovce-Štúrovo a v rámci kraja ide o funkčné územie pre IUI „Štúrovska“. Dokument definuje rozvojovú víziu, ktorá sa vyjadruje aj k cestovnému ruchu najmä v súvislosti s vidiekom: „... Moderné a efektívne multifunkčné poľnohospodárstvo produkujúce dostatok kvalitných potravín, poskytujúce atraktívne pracovné príležitosti pre vidiecke obyvateľstvo, bude spolu s cestovným ruchom osou integrovaného rozvoja vidieckeho priestoru. ...“ Cestovný ruch je priamejšie spojený so strategickou prioritou 1 Bezpečná a ekologická doprava a špecifickým cieľom 1.2.2 Zvyšovanie atraktivity prepravnej kapacity nemotorovej dopravy (predovšetkým cyklistickej dopravy) na celkovom počte prepravených osôb zameraným na zvyšovanie atraktivity cyklistickej dopravy prostredníctvom budovania siete bezpečných cyklotrás a nadväzujúca infraštruktúra; strategická priorita 3 Mobilizácia kreatívneho potenciálu a špecifický cieľ 3.1 zameraný na stimulovanie podpory udržateľnej zamestnanosti a tvorby pracovných miest v kultúrnom a kreatívnom priemysle prostredníctvom vytvorenie priaznivého prostredia pre rozvoj kreatívneho talentu, netechnologických inovácií ako aj strategická priorita 4 a špecifický cieľ 4.3.1 viažuci sa okrem iného na budovanie prvkov zelenej infraštruktúry a adaptáciu urbanizovaného prostredia. Dokument je územne konkrétny až v časti Indikatívny zoznam projektových zámerov/návrhov a v súvislosti s riešeným „funkčným územím Štúrovska“ uvádza 11 projektov, s oblasťami priamejšie sa dotýkajúcimi cestovného ruchu uvádza ŠC 1.2.2 a 4.3.1 (všetko Mesto Štúrovo), ide o revitalizáciu verejného priestranstva, celoročné využitie termálneho kúpaliska Vadaš, Štúrovo – história a umenie pod jednou strechou, modernizácia mestského športového areálu. Prepojenie medzi kultúrnym a kreatívnym priemyslom vo vzťahu k riešenému územiu je uvádzané v Príloha V.1.5 v rámci oblasti Film, TV, video, rádio a fotografia. Štúrovo je uvádzané v prílohovej časti ako územná investičná jednotka v oprávnenom území pre ŠC 1.2.2.

#### **Program hospodárskeho a sociálneho rozvoja Nitrianskeho samosprávneho kraja na roky 2016-2022 (PHSR)**

Pre oblasť hospodárstvo hlavným identifikovaným problémom je „nízka ekonomická výkonnosť a konkurencieschopnosť“, následkom ktorej je nízka úroveň dôchodkovosti firiem, únik kvalifikovanej pracovnej sily a destabilizácia vidieckeho osídlenia. Príčinami uvedeného problému je nízka tvorba

pridanej hodnoty, nedostatočne rozvinutý inovačný potenciál, nedostatočne využívaný potenciál cestovného ruchu a nestabilné monoštruktúralne orientované poľnohospodárske podniky.

Významnosť cestovného ruchu pre kraj vyjadruje aj samostatná kapitola, ktorá je v rámci programu riešená. Dokument konštatuje, že „ostatné prírodné predpoklady v porovnaní so zdrojmi termálnych vôd majú menší význam“. Okrem iného dokument hovorí o „potenciáli pre vytváranie poznávacích ciest – napr. vínne cesty, cyklotrasy, religiózne cesty, cesty poznania a obnovy významných udalostí (napr. rekonštrukcia prielomu frontovej línie na rieke Hron v marci 1945, spojená s prezentáciou vojnovnej techniky) a prezentovanie domácej gastronómie“. Výrazná orientácia cestovného ruchu v NSK na vodné zdroje spôsobuje veľkú sezónnosť vo výkonoch ubytovacích zariadení. V prípade návštevnosti sa podiel letného polroka pohybuje od 54,2 % do 76,3 %, pričom najvyšší podiel letného polroka je v okrese Nové Zámky (76,3 %, údaj za rok 2014, meraná prostredníctvom ukazovateľa počet návštevníkov a 81,4 % merané počtom prenocovaní), čo je spôsobené orientáciou cestovného ruchu okresu na pobyt pri vodných zdrojoch. Medzi problémovými kľúčovými oblasťami vystupuje nedostatočne využívaný potenciál cestovného ruchu (nedobudovaná infraštruktúra cestovného ruchu, slabo rozvinuté služby cestovného ruchu, nedostatočne kvalifikované pracovné sily v cestovnom ruchu).

Strategický cieľ Konkurencieschopné hospodárstvo rieši konkurencieschopnosť poľnohospodárstva, zlepšenie kvality života na vidieku a konkurencieschopnosť cestovného ruchu. Navrhované opatrenia budú prispievať k rastu zamestnanosti, k rozvoju vnútorného potenciálu kraja a k podpore kreatívneho priemyslu. Má stanovené štyri špecifické ciele: „Vytvoriť podmienky pre príchod investícií s vysokou pridanou hodnotou“, „Vytvoriť stimulujúce prostredie pre inovácie“, „Podporiť rozvoj multifunkčného poľnohospodárstva a rozvoj vidieka“ a „Zlepšiť podmienky pre rozvoj cestovného ruchu“ – v cestovnom ruchu ide najmä o budovanie novej infraštruktúry cestovného ruchu a služieb, podpora investičných projektov budovania rekonštrukcie zariadení cestovného ruchu, budovanie a značenie cyklotrás a podpora prioritných foriem cestovného ruchu, zvyšovanie profesionality pracovníkov cestovného ruchu, prepojenie vzdelávacích inštitúcií s praxou, vytvorenia funkčného destinačného manažmentu v kraji tak, aby zastrešovalo záujmy čo najširšieho okruhu aktérov cestovného ruchu. Vysoký výskyt termálnych prameňov predurčuje stať sa centrom wellness a bellness aj z hľadiska príjazdového cestovného ruchu. Termálne vodné zdroje predstavujú okrem iného aj zdroj energie, ktorý sa dá využiť viacerými spôsobmi.

### **Strategický a marketingový plán rozvoja cestovného ruchu v Nitrianskom samosprávnom kraji na roky 2014 – 2020**

Dokument na základe situačnej analýzy identifikuje víziu rozvoja cestovného ruchu „v čo najväčšej miere využiť primárny potenciál územia NSK a vytvoriť podmienky pre tvorbu produktových línií zameraných na vybrané formy cestovného ruchu“ a definuje 9 prioritných oblastí rozvoja, ktoré sa týkajú najmä využitia termálnych prameňov v cestovnom ruchu, rozvoja cykloturistiky, využitia kultúrno-historického potenciálu, rozvoja mestského cestovného ruchu, podpory rozvoja MICE, rozvoja agroturizmu, rozvoja aktívnej turistiky, podpory rozvoja infraštruktúry a služieb cestovného ruchu, podpory rozvoja ľudských zdrojov ako aj budovania destinačného manažmentu v kraji a podpory spolupráce subjektov cestovného ruchu. Z turistických atraktivít (príloha 5 plánu) uvádza Most Márie Valérie a Prístav. NSK má zverejnený „Monitoring Strategického a marketingového plánu rozvoja cestovného ruchu v NSK na roky 2014 – 2020 za rok 2016 a aktualizáciu Akčného plánu pre jednotlivé strategické ciele na roky 2018 – 2020“

### **Stratégia rozvoja cyklotrás a cyklodopravy v Nitrianskom samosprávnom kraji na roky 2016 - 2020**

Podrobný dokument uvádza podmienky rozvoja cyklodopravy v kraji, legislatívne a technické podmienky v tejto oblasti, mapuje možnosti financovania budovania infraštruktúry v cyklodoprave

a strategické vízie cykloturistických trás v jednotlivých územiach Nitrianskeho kraja, vrátane cykloturistických trás, náučných a tematických cyklotrás.

### **Program hospodárskeho a sociálneho rozvoja mesta Štúrovo na roky 2015-2022 (PHSR)**

Z hľadiska cestovného ruchu sa PHSR sústreďuje na analýzu počtu návštevníkov a počtu prenocovaní na území mesta s osobitnou orientáciou na územie kúpaliska a výkony ubytovacích zariadení v rámci mestského podniku VADAŠ, s.r.o. Tento podnik uvádza ako najvýznamnejšiu firmu v oblasti cestovného ruchu. Spoločnosť je v 100%-om vlastníctve mesta. Najdôležitejšími odvetviami v meste je stavebníctvom a papiernictvom, výroba fólií a plastov. Za silné stránky mesta v hospodárskej oblasti definuje PHSR okrem iného bezprostredné cezhraničné spojenie s Maďarskom, termálne kúpalisko Vadaš, jedinečnú geografickú polohu mesta a tradičný kultúrno-historický priestor, v environmentálnej oblasti ide o prírodné rezervácie v okolí mesta. Medzi slabými stránkami spracovatelia programu uvádzajú nedostatočnú spoluprácu mesta s podnikateľským prostredím, nedostatočný počet pracovných miest, chýbajúce prepojenie mesta na nadnárodnú cestnú infraštruktúru, chýbajúce miestne poľnohospodárstvo, ako aj chýbajúce dopravné prestupové uzly a možnosti ekologickej dopravy, v sociálnej oblasti nedostačujúce priestorové a technické podmienky pre kultúru a nedostačujúce priestorové podmienky pre šport, v environmentálnej oblasti negatívny vplyv nákladnej dopravy. V priamejšej väzbe na cestovný ruch medzi príležitosťami je zaradené dobudovanie cyklotrás a rozvoj regionálneho integrovaného CR v sociálnej oblasti koordinácia kultúrnych podujatí, skvalitnenie kultúrnej ponuky, koordinácia športových podujatí, rozvoj a vytvorenie nových priestorov pre športové a voľnočasové aktivity a v environmentálnej oblasti zveľadenie verejných priestorov. Z ohrození uvádzame najmä hrozbu odlivu obyvateľstva kvôli nedostatočným pracovným možnostiam, nízke zastúpenie predproduktívnej zložky obyvateľstva, nízky počet narodených detí a vznik nelegálnych skládok odpadu.

Dokument definuje víziu mesta „Štúrovo so svojou jedinečnou geografickou polohou vo svojom tradičnom kultúrno-historickom priestore je dynamicky sa rozvíjajúcim mestom pre spokojný život, vytvárajúcim pracovné príležitosti, s výrazným postavením v oblasti cestovného ruchu a perspektívnym mestom pre mladých“. Cestovný ruch sa spája priamejšie najmä so strategickým cieľom 3. 3 Posilnenie pozície mesta v CR zameranom na zvýšenie angažovanosti mesta, rozvoj celoročného CR a organizovanie CR v regióne. Opatrenia podprogramu 3.5 sú konkretizované najmä plánovanou aktivitou založenia OOCR, organizovaním fór pre podnikateľské subjekty cestovného ruchu, vidieckym CR, rybolovom, vodným turizmom a turistickým značením. Osobitné opatrenie sa zameriava na Vadaš Thermal Resort a jeho ďalší rozvoj v súvislosti s wellness centrom, rozšírením parkovísk, ubytovacích zariadení, s novými športovými a voľnočasovými atrakciami, cirkuláciou vôd v bazénoch, autokempingom ako aj spracovaním koncepcie rozvoja pre TK II. (Staré kúpalisko). Opatrenie zamerané na rekonštrukciu budovy „Laguna“ na regionálny dvor pracuje s plánom vybudovať tu TIK, sídlo OOCR, regionálnu predajňu, regionálnu vináreň, remeselnícky dvor a regionálne trhovisko.

Aj viaceré ostatné strategické ciele napomáhajú uvedenému cieľu v oblasti CR. Osobitne ide o oblasť kultúry, v rámci ktorej je zámer zlepšiť manažment a koordináciu kultúrnych podujatí, marketing a informovanosť ako aj technické zlepšenia viacerých kultúrnych zariadení v meste. Zámermi v oblasti športu je zlepšenie koordinácie a priestorových podmienok športových činností. PHSR určuje aj nevyhnutné opatrenia v oblasti dopravy a dostupnosti mesta, a to najmä podporu rýchlostnej komunikácie R3 cez Štúrovo, prepojenie železničnej stanice a mesta ako aj obchvat pre nákladnú dopravu. Mesto plánuje realizovať aktivity v súvislosti s budovaním integrovaného dopravného systému vrátane regionálnej vodnej dopravy a ekologickej dopravy so zameraním na cyklo dopravu. Pre výzor mesta pre návštevníka sú okrem iného podstatné aktivity v oblasti komunálnych služieb - starostlivosť o zeleň v meste a okrasné rastliny, zároveň znižovanie zdravia ohrozujúceho vplyvu alergénneho rastlinstva, snaha riešiť dlhodobu zanechanú a zanedbanú stavbu v pešej zóne mesta,

zveľaďovanie a budovanie verejných priestorov (pri brehu Dunaja, oddychových zón, centrálného detského ihriska, cykloparku a skate parku, športovísk a iné). Dôležitá je aj aktivita týkajúca sa rozširovania monitorovacieho systému v meste a doplnenie verejného osvetlenia na zabezpečenie prevencie kriminality v meste.

### **Strategický plán rozvoja mesta Štúrovo a jeho regiónu (2003)**

Dokument z tohto obdobia dokazuje záujem mesta rozvíjať cestovný ruch. Vystihuje to aj formulovaná vízia „Štúrovský región sa stane centrom cestovného ruchu Podunajska, ktorý zabezpečuje vysokú životnú úroveň tu žijúcich obyvateľov.“ Cestovnému ruchu je venovaná samostatná kapitola s vlastnými zámermi týkajúcich sa využitia prírodných podmienok pre cestovný ruch (prírodné pláže, skvalitnenie a rozšírenie možností pre pešiu turistiku, vodnú turistiku a rybolov, prípravu a uskutočnenie projektu Víňnej cesty, rozvoj agroturistiky a využitie termálnych vôd v regióne (Bruty, Nová Vieska). V oblasti materiálno-technických predpokladov pre cestovný ruch išlo najmä o ubytovacie kapacity, termálne kúpalisko Vadaš, ale aj o rôzne doplnkové služby ako aj verejné priestranstvá. Ďalšie zámery sa týkali personálneho a finančného zabezpečenia. Posledné zámery sa týkajú spolupráce medzi subjektmi cestovného ruchu, účinnej propagácie a osobitne zabezpečenie celoročných možností na využitie služieb cestovného ruchu v zmysle predĺženia sezóny prostredníctvom rozvoja kongresového cestovného ruchu, podpory a revitalizácie kultúrnych a ľudových tradícií, animačnými programami a organizovaním podujatí ako aj zabezpečením celoročných služieb a ubytovacích kapacít.

### **Územný plán mesta Štúrovo z roku 2008, Úplné znenie VZN 11-2008 s prílohami (január 2018)**

Územný plán sa v oblasti cestovného ruchu venuje najmä podpore predovšetkým rozvoja tých foriem cestovného ruchu, ktoré majú medzinárodný význam. Sú to: kúpeľný cestovný ruch na úrovni termálnych kúpalísk až relaxačno – rehabilitačných zariadení, rekreačný cestovný ruch pre pobyt pri vodných plochách (bagroviskách), vodná turistika a výletné plavby (na Dunaji), cykloturistika, poľovníctvo, poznávací kultúrny CR (návšteva pamätihodností, podujatí). Regulatívy funkčného a priestorového usporiadania územia sa týkajú usmerňovania tvorby funkčno – priestorového systému na vytváranie súvislejších rekreačných území, tzv. rekreačných krajinných celkov; možností využitia Dunaja a Hrona pre vodácky turizmus a cykloturistiku vrátane územia Burdy so strediskom Kováčov a Chľaba a územím Poiplím a Pohronia spolu s kultúrnymi stavbami (Biňa a pod.), s cezhraničnou nadväznosťou na Maďarsko (prepojenie rekreačného CR na slovenskej strane – Vadaš, s kultúrnym CR na maďarskej strane – mesto Ostrihom, cez obnovený most nad Dunajom); dosiahnutia čo najužšieho prepojenia rekreačného CR s poznávacím CR; podpory najvýznamnejších rekreačných priestorov pre medzinárodný a prihraničný cestovný ruch, nadviazania na medzinárodný CR rozvíjaním poznávacieho cestovného ruchu a tiež sledovaním tokov turistov a dopravných trás (cestných, vodných) predchádzajúcich, resp. končiacich v kraji; potreby väčšej pozornosti aktívnemu zahraničnému CR, cezhraničným vzťahom a malému prihraničnému a tranzitnému cestovnému ruchu; vytvárania podmienok na rozvoj vidieckeho turizmu a agroturizmu; zabezpečenia nadštandardnej vybavenosti na hlavných turistických dopravných trasách; vytvorenia komplexných objektov služieb pre motoristov na vybudovaných a pripravovaných medzinárodných cestných trasách; dobudovania komplexného systému služieb pre cestujúcich na medzinárodných trasách železničnej a vodnej dopravy nadväzujúci na systém v krajinách Európskej únie; podpory prepojenia medzinárodnej cyklistickej turistickej trasy pozdĺž Dunaja s trasami smerom na Považie, Pohronie a Poiplie.

## 2 Ciele a metodika skúmania

Cieľ predkladanej monografie možno identifikovať vo dvoch rovinách. Prvá rovina naznačuje cieľ v oblasti metodickej. V tejto oblasti je cieľom monografie predstaviť nástroje a postupy analýzy predpokladov a potenciálu rozvoja cestovného ruchu destinácie a preveriť ich funkčnosť. Druhá rovina súvisí s cieľom, ktorý je orientovaný aplikačne. Ide o návrh priorit a opatrení udržateľného rozvoja cestovného ruchu v špecifickej destinácii typickej vysokou sezónnosťou a zameranou najmä na letnú sezónu.

Východiskom pre spracovanie monografie boli existujúce relevantné rozvojové dokumenty na nadnárodnej, národnej, regionálnej aj miestnej úrovni. Z dokumentov regionálnej ako aj miestnej úrovne je zrejmý zámer orientovať ekonomický rozvoj mesta na cestovný ruch a snaha zvyšovať konkurencieschopnosť aktérov cestovného ruchu. Podstatnou súčasťou predkladaného materiálu je analýza aktivít mesta v rozvoji cestovného ruchu ako aj ďalších regionálnych organizácií zasahujúcich do cestovného ruchu. Skúmanie ďalej pokračuje jednotlivými oblasťami interného prostredia mesta - prírodné prostredie, domáce obyvateľstvo, všeobecná infraštruktúra s osobitným zreteľom na dopravné spojenie mesta so zdrojovými trhmi, kultúrne prostredie, podrobnou analýzou kapacít a výkonov ubytovacích zariadení s osobitným fokusom na sezónnosť, stravovacie zariadenia a ostatné súčasti infraštruktúry, pričom pozornosť sme venovali najmä cyklotrasám ako aj kúpalisku a vodnej doprave. Súčasťou analytického materiálu je vnímanie rozvoja cestovného ruchu v meste zo strany miestnych poskytovateľov služieb cestovného ruchu. Sekundárny prieskum bol spracovaný na účely zisťovania úrovne online prezentácie cestovného ruchu mesta Štúrovo. Analýza externého prostredia sa týka najmä návštevníkov mesta a konkurencie. Obsahuje výsledky týkajúce sa vnímania destinácie Štúrovo a spokojnosti návštevníkom mesta s jeho ponukou cestovného ruchu. Sekundárny prieskum vyžadovala analýza konkurencie pri zvolených hodnotiacich kritériách. Dokument uzatvára PESTEL a SWOT analýza.

Monografia sa v analytickej časti opiera o viacero realizovaných primárnych prieskumov – ide o dopytovanie návštevníkov mesta, dopytovanie kľúčových aktérov cestovného ruchu v destinácii a dopytovanie rezidentov.

Dopytovanie návštevníkov destinácie prebiehalo v období jún – september 2019 v spolupráci s mestom Štúrovo, s TIK Štúrovo a Súkromnou spojenou školou Štúrovo. Respondentami boli návštevníci destinácie s trvalým pobytom mimo mesta Štúrovo, zo Slovenska a i zo zahraničia. Výskum je zameraný na vnímanie destinácie Štúrovo a jeho ponuky návštevníkmi mesta, ďalej na zistenie spokojnosti návštevníkov mesta Štúrovo s aktivitami v rámci cestovného ruchu a so súvisiacimi skutočnosťami. Zber dát bol realizovaný na kúpalisku Vadaš Thermal Resort (VTR), v centre mesta Štúrovo, na moste Márie Valérie, vo vybraných ubytovacích zariadeniach a v TIK Štúrovo. Dotazník bol realizovaný v online režime, ako aj fyzicky školenými anketármi. Po odstránení dotazníkov nevhodných na spracovanie z výskumnej vzorky, bolo vyhodnotených celkom 825 dotazníkov. Ďalej uvádzame výsledky realizovaného prieskumu.

Primárne dopytovanie domáceho obyvateľstva – rezidenti v meste Štúrovo prebiehalo v októbri 2019 s cieľom identifikovať ich vnímanie aktivít cestovného ruchu v meste. Položených bolo 5 otázok, počet respondentov, ktorí zodpovedali otázky dotazníkového prieskumu distribuovaného online a následne aj osobne, bol 82. Oslovených bolo 160 respondentov.

Dopytovanie kľúčových aktérov cestovného ruchu v destinácii sa zameralo na poskytovateľov služieb cestovného ruchu. Oslovených bolo 98 subjektov – ubytovacích a stravovacích zariadení, kultúrnych a športových zariadení. Vyhodnotiť bolo možné odpovede od 34 respondentov, pričom išlo najmä ubytovacie zariadenia. Zámerom dopytovania bolo zistenie stanovísk poskytovateľov služieb

cestovného ruchu ohľadne hodnotenia podmienok pre podnikanie v meste a spolupráce subjektov v meste ako aj ich rozvojové plány v najbližšej budúcnosti.



### 3 Riadenie cestovného ruchu v destinácii

Cestovným ruchom v meste Štúrovo sa zaoberá viacero organizácií a inštitúcií na miestnej alebo regionálnej úrovni. Ide najmä o Mesto Štúrovo, OOCR Podunajsko (Pozn.: V čase finalizácie spracovaného dokumentu bolo členstvo mesta Štúrovo v tejto organizácii zrušené), Európske združenie územnej samosprávy ISTER – GRANUM, Dolnohronské rozvojové partnerstvo, na území mesta pôsobí aj RRA Južný región.

Mesto Štúrovo pracuje s ôsmimi komisiami mestského zastupiteľstva, pričom cestovný ruch spadá pod komisiu cestovného ruchu a regionálneho rozvoja. Mesto financuje príspevkové organizácie ako sú Ms kultúrne stredisko, Kino Danubius, Ms knižnica, Ms športová organizácia. V súvislosti s cestovným ruchom mesto Štúrovo vlastní a prevádzkuje mestský podnik VADAŠ, s.r.o.

Mestský úrad nemá vytvorené osobitné oddelenie pre cestovný ruch, je v kompetencii zástupkyne primátora (koordináčna činnosť) a prierezovo riešený najmä oddelením správy mestského majetku a podnikateľskej činnosti (správa mestského majetku, činnosti súvisiace so zabezpečovaním územného plánovania mesta), oddelením rozvoja (organizuje a podieľa sa na príprave a realizácii investičnej činnosti mesta), oddelenie sociálne, bytové, kultúry, zdravotníctva a školstva (v oblasti kultúry najmä zabezpečuje agendu o poskytovaní finančných prostriedkov na dotáciu kultúry, vzdelávania, mládeže a športu VZN č. 3/2013, vedie evidenciu kultúrnych podujatí organizovaných v meste na základe oznámení o verejných podujatiach) a ostatné oddelenia v závislosti od riešenej dotknutej oblasti..

Mesto Štúrovo sa aktívne angažuje v práci Združenia miest a obcí Slovenska (ZMOS), ako aj RZMOS. Primátor mesta je členom Rady ZMOS ako aj RZMOS a aktívne pracuje v Odbornej sekcii regionálneho rozvoja, cestovného ruchu a kúpeľníctva ZMOS. Združenie obcí – Južný región vytvára platformu pre spoluprácu obcí v okolí Štúrova, mesto Štúrovo je členom združenia a momentálne zastáva funkciu predsedu združenia. Partnerskými mestami Štúrova sú Esztergom (Maďarsko), Bruntál (ČR), Castellarano (Taliansko), Baraolt (Rumunsko), Novi Bečej (Srbsko), Klobuck (Poľsko), Kőbánya (Maďarsko).

Mesto Štúrovo hospodári ročne s 9 185 507 EUR (príjmy v roku 2018) a pracoval s mierne prebytkovým výsledkom rozpočtového hospodárenia (plán príjmov na rok 2019 je 12 646 829 EUR). Viacročný programový rozpočet mesta na roky 2019 – 2021 bez finančných operácií je zostavený ako schodkový, pričom krytie rozpočtového schodku je zabezpečené pomocou finančných operácií. V rámci bežného rozpočtu hospodári so sumou 8 576 238 EUR (vyrovnaný rozpočtovaný plán bežného rozpočtu v sume 9 051 587 EUR na rok 2019). Daň za ubytovanie ako miestna daň je v hodnote 265 000 EUR, čo má predstavovať v roku 2019 23% z celkovej sumy miestnych daní a poplatkov a takmer 5 % z celkových daňových príjmov. Vývoj výnosov dane za ubytovanie znázorňuje nasledujúca tabuľka.

**Tab. 1 Výnosy dane z ubytovania za jednotlivé roky**

	2019 <sup>1</sup>	2018	2017	2016	2015
výnos dane v EUR	265 000	190 000	173 473	175 855	129 776
podiel výnosu dane z celkových výnosov miestnych daní a poplatkov	23,02 %	17,95%	16,37%	17,22%	12,29%
podiel výnosu dane z celkových daňových príjmov	4,95 %	3,76%	3,81%	4,09%	3,28%

<sup>1</sup> plán

Zdroj: vlastné výpočty na základe údajov dokumentov mesta - Schválený rozpočet mesta Štúrovo na rok 2019 a Výročná správa mesta Štúrovo za rok 2018.

Významné zvýšenie výnosu dane v roku 2016 oproti roku 2015 (až o 35,5%) súvisí so zvýšením sadzby dane z 0,55 EUR na 0,70 EUR a treba upozorniť, že k tomu prispel aj celkový nárast počtu prenocovaní v roku 2016 o 14,4% oproti roku 2015. Sadzba dane je aktuálne 1 EUR/osoba/prenocovanie, čo sa premieta aj do významne navýšeného plánu výnosu dane v roku 2019. Mestský úrad eviduje k 31.12.2018 223 daňovníkov.

Rozpočtové príjmy aj v roku 2019 počítajú s priamymi príjmami z cestovného ruchu v objeme 340 000 EUR, ktoré budú použité v súlade so schváleným rozpočtom mesta. Ide o nájomné za pozemky a nebytové priestory, ktoré uhrádza každoročne spoločnosť Vadaš, s.r.o. do mestského rozpočtu (rozpočtová kapitola Príjmy z podnikania a vlastníctva).

V rozpočte má vytvorených 14 programov, samostatne program pre cestovný ruch nie je, avšak vzhľadom na prierezový charakter cestovného ruchu, tento je zastúpený takmer vo všetkých programoch. Priamejšie ide najmä o programy Propagácia a prezentácia, Kultúra a spoločenské aktivity, Prostredie pre život, Doprava (zabezpečenie pravidelnej, ekonomicky a ekologicky orientovanej prepravy), ale aj Bezpečnosť, právo a poriadok, Miestne komunikácie (správa a údržba miestnych komunikácií a chodníkov) a Šport. Program Propagácia a prezentácia je v priamejšom vzťahu k cestovnému ruchu orientovaný najmä na zachovanie a rozvíjanie tradície jarmoku Šimona – Júdu a iných príležitostných trhov – vianočných, dotykov s levanduľou, strážcov tradícií, čaro jesene, veľkonočných trhov a majálesu (záujem remeselníkov o účasť na trhoch je okrem jarmoku ŠJ nízky z dôvodu nízkej kúpnej sily v regióne, zdroj: Návrh viacročného programového rozpočtu mesta Štúrovo 2019 – 2021, textová časť, s. 37), medzinárodnú spoluprácu s partnerskými mestami a zvýšenie bezpečnosti, rýchlosti a kvality internetovej komunikácie. Program Kultúra a spoločenské aktivity je zameraný na kultúrne a spoločenské aktivity Mestského kultúrneho strediska, mestského kina DANUBIUS a galérií, mestskej knižnice a podporu spoločenských aktivít, konkrétne kultúrnych a športových podujatí v meste s cieľom podporiť žánrovú a druhovú pestrosť produkovanej kultúry a podpora vzdelávacích a športových podujatí v meste (ročne 50 plánovaných podporených žiadateľov formou dotácie z finančných prostriedkov mesta, VZN č. 3/2013 o poskytovaní finančných prostriedkov na dotáciu kultúry, vzdelávania, mládeže a športu). Program Prostredie pre život okrem iného zabezpečuje správu a údržbu verejných priestranstiev, verejnej zelene a verejného osvetlenia, osobitne správa a údržba pešej zóny a parku na Sobieskeho ulici, aktivity ochrany prírody a krajiny, patrí sem aj pamiatková starostlivosť venovaná technickému stavu pamiatkového fondu.

### 3. 1 Podpora cestovného ruchu v území

Mesto Štúrovo má vypracovaný vlastný dotačný program, v rámci ktorého poskytuje dotácie na kultúrne a spoločenské podujatia (VZN č.3/2013 o poskytovaní finančných prostriedkov na dotáciu

kultúry, vzdelávania, mládeže a športu). Medzi žiadateľmi sa vyskytujú aj organizácie podporujúce svojimi aktivitami rozvoj cestovného ruchu, ročne je vyčlenených z rozpočtu mesta 20 000 € (r. 2018), 15 000 € (r. 2017), 14 000 € (r. 2016). Okrem toho Mesto Štúrovo podporuje aj ďalšie organizácie (medzi inými aj organizácie z oblasti kultúry a športu) v rámci VZN 6/2015.

Mesto Štúrovo významne podporuje kultúrny život v meste - v roku 2019 poskytlo na kultúrne podujatia (hlavne letné programy a Tradičný jarmok Šimona a Júdu) sumu vo výške 40 tis. € (v roku 2018 a 2017 išlo o sumu po 35 tis. €, v roku 2016 17 tis. a v roku 2015 13.500 €).

Okrem toho Mesto Štúrovo a mestské organizácie vystupuje v úlohe žiadateľa a sú aktívne v podávaní projektových žiadostí a riešení projektov financovaných z externých zdrojov. Zapájajú sa do čerpania na základe výziev Úradu vlády SR (najmä na podporu kultúry národnostných menšín), Interreg V-A Slovenská republika – Maďarsko, Interreg – Danub Transnational Programme, nadácií bánk a podnikateľských subjektov (najmä na podporu športu, kultúry a voľného času), Nitrianskeho samosprávneho kraja (podpora športu, kultúry ako aj cestovného ruchu), Ministerstva kultúry SR, IROP, International Vysegrad Fund, European Commission EACEA a iných organizácií.

**Tab. 2 Počty projektových a dotačných žiadostí mesta a mestských organizácií z externých zdrojov**

	2018	2017	2016	2015
Počet podaných žiadostí o dotáciu	35	51	34(5ako partner)	32
Počet schválených žiadostí o dotáciu	19 <sup>5</sup>	15 <sup>1</sup>	10 <sup>2</sup>	11 <sup>3</sup>
Schválené sumy dotácie v EUR	1 097 018	508 169/23 669 <sup>4</sup>	62 930	39 963

<sup>1</sup> ku dňu 16.3.2018 (Prehľad projektových a dotačných žiadostí za rok 2017, www.sturovo.sk)

<sup>2</sup> ku dňu 20.3.2017 (Prehľad projektových a dotačných žiadostí za rok 2016, www.sturovo.sk)

<sup>3</sup> ku dňu 1.3.2016 (Prehľad projektových a dotačných žiadostí za rok 2015, www.sturovo.sk)

<sup>4</sup> suma bez dotácie pre MŠ

<sup>5</sup> ku dňu 19.3. 2019 (Prehľad projektových a dotačných žiadostí za rok 2018, www.sturovo.sk)

Zdroj: výpočty na základe uvedených dokumentov mesta

Nitriansky samosprávny kraj dotuje v zmysle VZN NSK č. 5/2015 o poskytovaní dotácií z rozpočtu NSK rozvoj cestovného ruchu v znení neskorších zmien, na rok 2019 získalo 6 subjektov mesta Štúrovo túto dotáciu, na rok 2018 získalo 5 subjektov, na rok 2017 len 1 subjekt. Okrem toho v rámci kraja bol zavedený v roku 2013 systém certifikácie ubytovacích zariadení na vidieku (z okresu Nové Zámky je certifikovaných 6 subjektov), pričom NSK má dotačný program zmysle VZN NSK č. 4/2015 o poskytovaní dotácií z rozpočtu NSK na podporu certifikovaných ubytovacích zariadení na vidieku v znení neskorších zmien.

### **Prebiehajúce a realizované vybrané projekty Mesta Štúrovo a mestských organizácií financované z fondov EÚ súvisiace s rozvojom cestovného ruchu:**

Mária Valéria Bike – Public cross border bicycle-sharing system in Esztergom and Štúrovo, Mesto Štúrovo (ERDF, Program spolupráce Interreg V-A Slovenská republika – Maďarsko), aktuálny projekt

DANUrB – Danube Urban Brand (cieľom projektu je vytvorenie Dunajskej kultúrnej promenády ako jednej turistickej destinácie pod spoločnou značkou s tematickými trasami – kultúrne dedičstvo, priemyselné dedičstvo, dedičstvo komunistického éry, opevnenia, stopy po obchodovaní, živé kultúrne tradície v siedmych štátoch dunajského regiónu), Technická a ekonomická univerzita Budapešť ako koordinátor (ERDF, Program medzinárodnej spolupráce Interreg Dunajský nadnárodný program 2014 – 2020), 2017 – 2019

Štúdia uskutočniteľnosti a projektová dokumentácia na vybudovanie cyklotrás v meste Štúrovo a v jeho katastrálnom území, Mesto Štúrovo (INTERREG IIIA, Program susedstva Maďarsko-Slovensko-Ukrajina), 2008

Revitalizácia okolia termálneho kúpaliska mesta Štúrovo pre zvýšený turistický ruch, Mesto Štúrovo, SOP Priemysel a služby, 2006

### 3. 2 Organizácie cestovného ruchu v destinácii

V regiónoch pôsobí zvyčajne množstvo organizácií, ktoré sa zapájajú rôznymi formami a rôznou mierou do rozvoja cestovného ruchu. Ide o oblastné organizácie cestovného ruchu, miestne akčné skupiny, regionálne rozvojové agentúry, cezhraničné združenia a mnohé iné väčšinou pôsobiace ako neziskové organizácie za rôzne špecifické oblasti cestovného ruchu. V destinácii Štúrovo pôsobia nasledované organizácie ovplyvňujúce cestovný ruch v území:

**Oblastná organizácia cestovného ruchu Podunajsko (Štúrovo)** bola registrovaná v decembri 2015 v zmysle zákona č. 91/2010 Z. z. o podpore cestovného ruchu. Zakladajúcimi členmi sú mestá Komárno a Štúrovo, obce Patince, Iža, Kravany nad Dunajom, Moča, Mužla a podnikateľské subjekty Vadaš s.r.o., Wellness s.r.o., Kúpele Patince s.r.o. a Dream spol.s r.o. V súčasnosti má organizácia 20 členov, z toho 8 zástupcov samosprávy (z toho dve mestá, z obcí pribudla Obec Svodín), ďalší členovia sú najmä z podnikateľskej sféry a ostatní reprezentujú neziskové organizácie. Cieľom organizácie je zabezpečiť jednotný marketing a propagáciu regiónu s dôrazom na udržateľnosť a ďalší rozvoj cestovného ruchu, skvalitňovanie služieb, tvorbu nových pracovných príležitostí a zvýšenie príjmov z cestovného ruchu. V rámci členských obcí organizácie bolo dosiahnutých 299 950 prenocovaní (r. 2018) a od začiatku svojho pôsobenia organizácia získala dotáciu v zmysle zákona v hodnote 96 860 €. Organizácia spravuje webový portál <https://www.visitdanube.eu>. (Pozn.: V čase finalizácie spracovaného dokumentu bolo členstvo mesta Štúrovo v tejto organizácii zrušené)

**Európske združenie územnej samosprávy ISTER – GRANUM (EZUS)** so sídlom v Ostrihome sa sústreďuje najmä na využívanie programu cezhraničnej spolupráce Slovensko – Maďarsko. Združenie riešilo v minulosti viaceré euroregionálne projekty - medzi inými aj Zriadenie informačnej mapy a tabúl v Ostrihome, Turistické trasy v Pilise (2003/2004), Zriadenie regionálnej ekonomickej elektronickej brány (portál euroregiónu s kľúčovou témou cestovného ruchu, 2004/2005), od roku 2012 realizovalo viaceré projekty na vytvorenie regionálnej siete výrobcov a propagáciu regionálnych výrobkov (miestnych lahôdok a vína), združenie podporuje a realizuje aktivity v rámci rozvoja cyklodopravy.

**Dolnohronské rozvojové partnerstvo (DRP), o.z. (Želiezovce)** verejno-súkromné partnerstvo je lokalizované pozdĺž rieky Hron, má 77 členov (z toho 29 predstaviteľov obcí, 17 zástupcov podnikateľskej sféry a 31 občianskych združení). Činnosť združenia sa zameriava na miestny hospodársky a sociálny rozvoj za pomoci fondov Európskej únie (Stratégia CLLD 2014 – 2020, Program rozvoja vidieka 2014 – 2020). Súčasťou aktivít je okrem iného podpora spolupráce medzi regionálnymi aktérmi, organizovanie spoločenských podujatí, propagácia územia ako aj rôznych atraktivít cestovného ruchu v regióne.

**Regionálna rozvojová agentúra Južný región** bola v roku 2004 ako inštitucionálny nástroj na podporu regionálneho rozvoja. V súčasnosti svoje činnosti realizuje s podporou Úradu vlády SR. V roku 2018 získala podporu na projekt Na dvoch kolesách - rozvoj cykloturizmu (Zoznam subjektov územnej spolupráce podporených v rámci výzvy č. 1/SRR/2018, zdroj: <https://www.vlada.gov.sk//regionalny-rozvoj/>, <https://www.vlada.gov.sk/data/files/7391.pdf>). Na základe dostupných údajov agentúra v roku 2017 ani v roku 2016 dotáciu nezískala.

## 4 Analýza ponuky destinácie

### 4.1 Analýza prírodného prostredia

#### **Poloha mesta**

Mesto Štúrovo sa nachádza v najjužnejšej časti Slovenskej republiky, v juhovýchodnom cípe ľavobrežnej Podunajskej nížiny, na rozhraní zlomov Hronskej a Ipeľskej sprašovej tabule. Leží pri hranici s Maďarskou republikou. Patrí do najteplejšej oblasti Slovenska, v ktorej Dunaj, Hron a Ipeľ, Kováčovské kopce s mediteránnou flórou a šire roviny podmieňujú jeho jedinečný prírodný, hospodársky a turistický charakter. Poloha územia v blízkosti troch tokov Dunaj – Ipeľ – Hron a štátnej prírodnej rezervácie Kováčovské kopce ho predurčujú k výskytu hodnotných plôch z aspektu ochrany prírody využiteľných v oblasti turizmu a cestovného ruchu. Riešené územie sa nachádza na rovinate až mierne zvlnenom teréne Podunajskej pahorkatiny s rozpätím nadmorskej výšky od 105 m n. m. v SV až V časti územia, v mieste kde sa Hron vlieva do Dunaja, do 126 m n. m. v JZ časti územia. Výškový rozdiel predstavuje 21 m. Stred mesta sa nachádza vo výške cca 110 m n. m.. Rovinatý odlesnený kataster obce leží na terasách pokrytých sprašou s úrodnými černozemnými pôdami.<sup>1,2</sup>

#### **Poľnohospodársky charakter územia<sup>3</sup>**

Územie Nitrianskeho samosprávneho kraja je typickým poľnohospodárskym regiónom s bohatými tradíciami pestovania plodín a chovu dobytka. Bohaté tradície má aj vinohradníctvo – v kraji sú dve významné vinárske oblasti a to Nitrianska vinohradnícka oblasť, ktorá ma 9 rajónov a Južnoslovenská vinohradnícka oblasť, ktorá ma 8 rajónov. Podniky zaoberajúce sa výrobou vín sa nachádzajú v mestách Nitra, Vrábľa a Topoľčianky. Nitrianska vinohradnícka oblasť (159 obcí) sa nachádza na severe Nitrianskeho kraja (okresy Topoľčany, Nitra, Levice, Zlaté Moravce) a čiastočne zasahuje aj do územia Trnavského kraja. Vinohrady sa nachádzajú na svahoch pohoria Tribeč a na severe Podunajskej nížiny. Pestujú sa tu najmä odrody typu Rulandské (biele, sivé), Chardonnay, Sauvignon, Feteasca regala, Cabernet Sauvignon a Frankovka modrá. Južnoslovenská vinohradnícka oblasť (114 obcí) sa nachádza na juhu Nitrianskeho kraja (okresy Šaľa, Komárno, Nové Zámky), Trnavského a Bratislavského kraja, vinohrady sa rozprestierajú prevažne na pahorkatinách Podunajskej nížiny. Najviac pestované sú biele muštové odrody Rizling vlašský, Rizling rýnsky, Rulandské biele, Chardonnay, z modrých odrôd Cabernet Sauvignon a Frankovka modrá.

**V rámci zaradenia poľovných revírov do poľovných oblastí a poľovných lokalít podľa § 4 vyhlášky č. 344/2009 Z .z.**, ktorou sa vykonáva zákon o poľovníctve v znení neskorších predpisov, nachádzame mesto Štúrovo v poľovnej oblasti s chovom srnčej zveri S XIV Pohronie, ďalej je možné spomenúť v súvislosti s identifikáciou Štúrova ako destinácie poľovníckeho cestovného ruchu muflóniu lokalitu M 12 Kováčovské kopce (Kamenica nad Hronom).<sup>4</sup>

Poľovnícke organizácie so sídlom v Štúrove:<sup>5</sup>

Poľovnícka spoločnosť Ipeľ Malé Kosihy

Poľovnícka spoločnosť Šíp Štúrovo

Poľovnícka spoločnosť Svätý Hubert Štúrovo

Poľovnícky ochranný spolok JURSKÝ CHLM

Poľovnícky ochranný spolok Nová Vieska – Ivanovo

<sup>1</sup> Program hospodárskeho a sociálneho rozvoja mesta Štúrovo na roky 2015-2022, 2015

<sup>2</sup> <https://www.planetslovakia.sk/priroda/>

<sup>3</sup> Strategický a marketingový plán rozvoja cestovného ruchu v NSK na roky 2014 – 2020, dostupné na <https://www.unsk.sk/zobraz/obsah/8418>

<sup>4</sup> <https://horou.sk/polovne-reviry-na-uzemi-slovenskej-republiky/>

<sup>5</sup> [https://www.prelovca.sk/filter/polovnicke-organizacie/?title=&field\\_ico\\_value=&field\\_pravna\\_forma\\_value=All&field\\_mesto\\_obec\\_value=%C5%A0t%C3%BArovo](https://www.prelovca.sk/filter/polovnicke-organizacie/?title=&field_ico_value=&field_pravna_forma_value=All&field_mesto_obec_value=%C5%A0t%C3%BArovo)

### **Klimatické podmienky**

Katastrálne územie mesta Štúrovo patrí z hľadiska klímy do teplej a suchej oblasti s priemerne 50 a viac letnými dňami (denné maximum teploty vzduchu  $\geq 25\text{ }^{\circ}\text{C}$ ) za rok, s miernou zimou s teplotami v januári  $> -3\text{ }^{\circ}\text{C}$ . Priemerná ročná teplota vzduchu je  $10,4\text{ }^{\circ}\text{C}$ . Priemerná teplota vzduchu v júli sa pohybuje v rozmedzí  $20 - 21\text{ }^{\circ}\text{C}$ . Priemerný ročný úhrn zrážok je len  $566\text{ mm}$ . Počet dní so snehovou pokrývkou sa pohybuje v rozmedzí  $0 - 40$  dní. Územie patrí v rámci SR z hľadiska znečistenia ovzdušia k menej zaťaženým.

### **Vodné zdroje**

Riešené územie patrí do povodia Dunaja, ktorého priemerný ročný prietok v Štúrove je  $2\,044\text{ m}^3\cdot\text{s}^{-1}$ . Katastrom mesta Štúrovo pretekajú vodné toky Dunaj a Hron, na ktorých sú vybudované ochranné hrádze. V zmysle vyhlášky MŽP SR č. 211/2005 Z.z. sú tieto vodné toky vyhlásené za vodohospodársky významné vodné toky. V severovýchodnej časti katastra sa nachádza sústava odvodňovacích kanálov, do ktorej patria Kamenický kanál, Želiarsky kanál, Štúrovský kanál, Odľahčovací kanál a Hronský kanál. V sídelnom útvare Štúrovo sa nachádzajú prírodné zdroje termálnej vody, ktorá sa využíva na rekreačné účely na termálnom kúpalisku Vadaš. Voda nie je vyhlásená za liečivú, ale má dobrý účinok na pohybové ústrojenstvo a alergické kožné ochorenia. Územie v okolí Štúrova je mimoriadne bohaté na studené i teplé minerálne vody. Celková mineralizácia vody je  $0,80\text{ g/l}$ .

#### **Zloženie vody:**

Li: $0,05\text{ mg/l}$	Na: $26,3\text{ mg/l}$
K: $4,14\text{ mg/l}$	NH <sub>4</sub> : $0,1\text{ mg/l}$
Mg: $68,6\text{ mg/l}$	Ca: $85\text{ mg/l}$
Fe <sup>3+</sup> : $0,03\text{ mg/l}$	Mn: $0,01\text{ mg/l}$
Cl: $18,4\text{ mg/l}$	SO <sub>4</sub> : $172,0\text{ mg/l}$
HCO <sub>3</sub> : $427\text{ mg/l}$	
Celková mineralizácia: $832\text{ mg/l}$	
pH: $7,2$	

Zdroj: Program hospodárskeho a sociálneho rozvoja mesta Štúrovo na roky 2015-2022, 2015

V Štúrove sa nachádzajú 3 zdroje termálnych vôd:

- Kúpeľný prameň (vrt OPKS)
- Vrt FGŠ - 1
- Vrt VŠ - 1

### **Pohorie Burda<sup>1</sup>**

Burda je stredohorský krajinný celok sopečného pôvodu v matransko-slanskej oblasti. Tvorí výraznú povrchovú jednotku na dolnom Poiplí. Celé pohorie o rozlohe asi  $20\text{ km}^2$  je dlhé asi  $7,5\text{ km}$  a široké maximálne  $3\text{ km}$ . Dominujúcim vrchom je Burdov ( $388\text{ m.n.m}$ ) na juhu. Najvyššou kótou je však južnejší nepomenovaný vrch ( $395\text{ m.n.m}$ ) vzdialený od Burdova asi  $500\text{ m}$ . Od susedných vulkanických pohorí Börzsöny a Piliš, ležiacich na území Maďarska, ho oddeľujú rieky Dunaj a Ipeľ. Povrch je zaujímavý a pestrý. Následkom mrazového zvetrávania vznikli bizarné útvary. Rozmanité strmé skalné steny, rozličné kužeľovité formy. Rastlinstvo v oblasti Burdy sa vyznačuje bohatstvom teplomilných druhov. Prihliadnuc na malú rozlohu pohoria, je našim najbohatším územím na teplomilné druhy.

Najtypickejšími rastlinami sú teplo a suchomilné rastliny stepných a trávnatých porastov. Po príchode jari sa ako prvá rastlina ukáže Hlaváčik jarný (zákonom chránená). Po okolí je najrozšírenejší Repík lekárske, na hlinito - piesčitých svahoch sa vyskytuje aj Materina dúška. Suché a teplé leto prospieva

<sup>1</sup> <https://www.planetslovakia.sk/priroda/162-burda>

Ihlici trnítej, Ľubovníku a Paline pravej. Na severnej strane Kováčovských kopcov sú svahy menej strmé a aj lesy sú oveľa hustejšie a vlhšie. Štúrovský región nie je veľmi bohatý na letné zrážky, ale ak je rok daždivejší, rastie tu množstvo húb. Sú to typické huby listnatých lesov ako napríklad rôzne druhy masliakov, bedle a iné. Sútok Dunaja a Hrona ponúka malé piesčité ostrovy a tiché a kľudné miesto ideálne na rybolov a rekreáciu pri vode. V tejto oblasti rastú vlhkomilné a tieňomilné rastliny. Najviac rozšírená je Prhľava dvojdomá, ďalej Kostihoj lekársky a Archangelika lekárska. Sú tu veľké trávnaté plochy a pri brehoch riek je hustý porast topoľov a vrb. Typickým stromom okolitých lesov je aj Agát, preto majú tunajší včelári vynikajúci med.

Na území pohoria Burda sa nachádzajú dve národné prírodné rezervácie: Kováčovské kopce – juh (Burdov) a Kováčovské kopce – sever (Leliansky les). Územím pohoria vedú tri značované turistické trasy. Červeno značený z obce Kamenica nad Hronom južnými svahmi NPR Kováčovské kopce - juh k železničnej zastávke Kováčov, najdlhší modro značený z osady Kováčov, okrajom obce Chľaba, cez Veľkú dolinu, popod Kráľovu horu (373,5 m n. m.) a pripája sa k čierne značenému chodníku. Žlto značený turistický chodník je krátkou spojkou od železničnej zastávky Kováčov do rekreačnej osady Kováčov. Kováčovské kopce sú jedinečnou prírodnou rezerváciou, ako geologická rarita majú andezitový podklad obklopený vápencovo – tufovými vyvrelinami. Svahy Kováčovských kopcov patria medzi turisticky najvyhľadávanejšie trasy okolia mesta.

## Národné prírodné rezervácie a národné vtáčie územia

### **Národné prírodné rezervácie**

Štátny zoznam osobitne chránených častí prírody<sup>1</sup> uvádza len jednu prírodnú rezerváciu v katastri obce Štúrovo – národnú prírodnú rezerváciu Vršok. Ostatné uvedené sa nachádzajú v katastri obcí okresu Nové Zámky a sú z pohľadu využiteľnosti pre rozvoj cestovného ruchu mesta Štúrovo podstatné.

#### **Prírodná rezervácia Vršok**

Chránené územie predstavuje vedeckovýskumný objekt, zvyšok pôvodného spoločenstva xerotermej fauny a flóry s výskytom viacerých vzácných a reliktných druhov rastlín (Crambe tatarica, Althea pallida) a živočíchov (Ditomus clypeatus, Psammotettix slovacus a i.). Výmera chráneného územia je 14 525 m<sup>2</sup>, patrí do štvrtého stupňa ochrany.<sup>2</sup>

#### **Prírodná rezervácia Leliansky les (Leľa, Chľaba)**

Kováčovské kopce - sever (aktuálne Leliansky les) – NPR vyhlásená v roku 1966 na ploche 198,74 ha. Ochrňuje sa severná časť pohoria. Andezitové podložie je prekryté sprašovými nánosmi rôznej mocnosti, na svahoch a dnách úžľabín sú mohutné sprašové pokrovy. Predstavuje dôležitý doklad výskytu buka v skupine lesných typov bukových dúbav v najnižších polohách štátu.<sup>3</sup>

#### **Prírodná rezervácia Burdov (Chľaba, Kamenica nad Hronom)**

Andezitová pahorkatina s najbohatšou teplomilnou flórou na Slovensku. Teplomilné dúbavy sa striedajú s lesostepou a s enklávami skalnej stepi. Množstvo vzácných botanických druhov tu má jediné nálezisko v republike a najsevernejší výskyt v sev. Európe. Rozloha je 3 641 400 m<sup>2</sup>, je v 5. stupni ochrany.<sup>4</sup>

#### **Prírodná rezervácia Parížske močiare (Nová Vieska, Gbelce)**

<sup>1</sup> Štátny zoznam osobitne chránených častí prírody, dostupné na <http://uzemia.enviroportal.sk/main/detail/cislo/190>

<sup>2</sup> Štátny zoznam osobitne chránených častí prírody, dostupné na <http://uzemia.enviroportal.sk/main/detail/cislo/190>

<sup>3</sup> tamtiež

<sup>4</sup> tamtiež

Takzvané Parížske močiare, najväčšie súvislé trstinové močiare na celom Slovensku, sa rozkladajú medzi obcami Gbelce a Nová Vieska v okrese Nové Zámky. Močiare predstavujú jednu z posledných pôvodných, a zároveň jednu najhodnotnejších lokalít vodného vtáctva u nás. Hniezdi tu viac ako 170 druhov vtákov, z ktorých niektoré sa nevyskytujú nikde inde na Slovensku. Na pozorovanie vtáctva bola v oblasti vybudovaná malá drevená rozhľadňa. Parížske močiare navštevujú ornitológovia z celej Európy. Oblasť bola vyhlásená za národnú prírodnú rezerváciu. Okrem vtákov sa v lokalite vyskytujú aj iné vzácne zvieratá, ako napríklad vydra riečna či korytnačka močiarna – jediná na Slovensku žijúca korytnačka. Veľmi hodnotná je i tunajšia flóra. Územím močiarov dnes vedú dva náučné chodníky. Východiskom výletov do oblasti je severozápadná časť obce Gbelce (Trstinová ulica). Na návštevníka čaká množstvo nádherných krajinárskych scenérií. Názov oblasti má v sebe nasledujúci historický kontext. Koncom 18. storočia sem gróf Pálffy povolal vychýreného parížskeho odborníka na odvodňovanie pôdy, ktorého poveril vybudovaním jazera, resp. močiara a odvodňovacieho kanála, aby tak získal viac poľnohospodársky využiteľnej pôdy (predtým mali tunajšie mokrade omnoho väčšie rozmery). Močiarom potom ostal názov Parížske a potoku, ktorý nimi preteká, prischlo pomenovanie Paríž.<sup>1</sup>

#### **Prírodná rezervácia Čenkovská lesostep (Mužla)**

Čenkovská lesostep je národná prírodná rezervácia v správe štátnej ochrany prírody Dunajské luhy. Nachádza sa v katastrálnom území obce Mužla v okrese Nové Zámky v Nitrianskom kraji. Územie bolo vyhlásené alebo novelizované v rokoch 1964, 1988 na rozlohe 79,6000 ha. Ochranné pásmo nebolo určené. Predmetom ochrany je: NPR je vyhlásená na ochranu teplomilných spoločenstiev piesočnatých biotopov Podunajskej nížiny s chránenými a ohrozenými druhmi rastlín (škumpy vlasatej, kosatca piesočnatého, chvojníka dvojklasého, gypsomilky zväzkovitej piesočnej a i.) a živočíchov.<sup>2</sup>

#### **Prírodná rezervácia Čenkovská step (Mužla)**

Čenkovská step je národná prírodná rezervácia v správe štátnej ochrany prírody Dunajské luhy. Nachádza sa v katastrálnom území obce Mužla v okrese Nové Zámky v Nitrianskom kraji. Územie bolo vyhlásené alebo novelizované v rokoch 1951, 1993 na rozlohe 3,5700 ha. 4. stupeň ochrany. Predmetom ochrany je: Významná lokalita stepných spoločenstiev psamofytých rastlín a teplomilného hmyzu s najsevernejším európskym a jediným slovenským výskytom chvojníka dvojklasého (*Ephedra distachya*). Lokalita je reliktom pleistocénnych stepí z obdobia sprašových fáz.<sup>3</sup>

#### **Prírodná rezervácia Kamenínske slanisko (Kamenín)<sup>4</sup>**

Národná prírodná rezervácia Kamenínske slanisko bola za chránené územie vyhlásená v roku 1953. Rozloha chráneného územia je takmer 35 hektárov. Územie podlieha 4. stupňu ochrany. Prírodná rezervácia sa nachádza v katastrálnom území obce Kamenín. Predmetom ochrany sú zachovalé zvyšky pôvodných slanísk. V oblasti sa vyskytujú chránené rastliny, ako aj ojedinelé rastlinné spoločenstvá. Oblasť slúži na vedecko-výskumné a náučné ciele. V blízkom okolí: Prírodná rezervácia Sovie vinohrady, Leliánsky les, Burdov, Kamenický sprašový profil, Vríšok, Čistiny a ďalšie.

### **Národné vtáčie územia**

Z pohľadu rozvoja cestovného ruchu sú podstatné územia, ktoré poskytujú jedinečnosť pre svoj charakter a zdroje. Takého charakteristiky spĺňajú i chránené vtáčie územia, ktoré sú zázemím pre

---

<sup>1</sup> <http://www.slovakiatrip.sk>

<sup>2</sup> tamtiež

<sup>3</sup> tamtiež

<sup>4</sup> <http://www.slovakiatrip.sk/destinacie/Narodna-prirodna-rezervacia-Kameninske-slanisko?oid=7737>



rekreačný, vidiecky i incentívny cestovný ruch. V katastrálnom území Štúrova eviduje databáza NATURA 2000<sup>1</sup> národné vtáčie územie Dunajské luhy, ďalšie dve uvádzané vtáčie územia sú z pohľadu využiteľnosti pre rozvoj cestovného ruchu mesta Štúrovo podstatné.

### **Národné vtáčie územie Dunajské luhy (katastrálne územie Štúrovo)<sup>2</sup>**

Katastrálne územie: Okres Bratislava V: Petržalka, Jarovce, Rusovce, Čunovo, Okr. Bratislava II: Ružinov, Podunajské Biskupice, Nivy, Okres Bratislava IV: Devín, Karlova Ves, Okres Bratislava I: Staré Mesto, Okres Dunajská Streda: Šamorín, Mliečno, Čilistov, Dobrohošť, Kyselica, Vojka nad Dunajom, Bodíky, Baka, Gabčíkovo, Sap, Medveďov, Klúčovec, Okres Komárno: Komárno, Čičov, Iža, Zlatná na Ostrove, Trávnik, Nová Stráž, Veľké Kosihy, Klížska Nemá, Moča, Kravany nad Dunajom, Patince, Radvaň nad Dunajom, Okres Nové Zámky: Kamenica nad Hronom, Chľaba, Mužla, Obid, **Štúrovo**, Okres Senec: Nové Košariská, Kalinkovo, Hamuliakovo.

Dunajské luhy (18 845 ha) sú jedným z troch najvýznamnejších území na Slovensku pre hniezdenie druhov orliak morský (*Haliaeetus albicilla*), volavka striebristá (*Egretta garzetta*), haja tmavá (*Milvus migrans*), bučičik močiarny (*Ixobrychus minutus*), čajka čiernohlavá (*Larus melanocephalus*), rybár riečny (*Sterna hirundo*), rybárik riečny (*Alcedo atthis*) a jedným z piatich pre hniezdenie druhov kačica chrapľavá (*Anas querquedula*), kalužiak červenonohý (*Tringa totanus*), hrdzavka potápavá (*Netta rufina*) a kačica chriplavá (*Anas strepera*). V území pravidelne zimuje alebo migruje viac ako 1% európskej ťahovej populácie druhov potápač biely (*Mergus albellus*), chochlačka vrkočatá (*Aythya fuligula*), chochlačka sivá (*Aythya ferina*) a hlaholka severská (*Bucephala clangula*). Územie pravidelne podporuje počas migrácie viac ako 20.000 a počas zimovania viac ako 70.000 jedincov viacerých vodných druhov vtákov. Ďalej v území pravidelne hniezdi viac ako 1% národnej populácie druhov ľabtuška poľná (*Anthus campestris*), bocian čierny (*Ciconia nigra*), kaňa močiarna (*Circus aeruginosus*) a brehuľa hnedá (*Riparia riparia*).

### **Chránené vtáčie územie Dolné Považie (mimo katastrálneho územia Štúrova)<sup>3</sup>**

CHVÚ Dolné Považie sa nachádza v juhozápadnej časti Slovenskej republiky (SR), v Nitrianskom kraji, v okresoch Komárno a Nové Zámky. CHVÚ je rozsiahle a členité územie, ktoré tvoria dve samostatné časti. Menšia severná časť sa nachádza západne od mesta Šurany, pričom južnou hranicou obchádza Tvrdošovce a na severe siaha po Rastislavice. Južná časť sa nachádza približne medzi mestami Komárno na juhu, Hurbanovo na východe, Kolárovo na západe a Nové Zámky v centrálnej časti na severe, pričom smerom na severozápad pokračuje výbežok až po Palárikovo a na severovýchod po Šurany. Z územia sú vyňaté zastavané územia obcí. Prístup do územia je možný z Nových Zámok a z miest po obode územia. Priamo územím CHVÚ prechádza zo severu na juh cesta 1. triedy I/64 Nitra – Komárno a zo severozápadu na východ I/75 Galanta – Šahy a sieť ciest nižšej triedy. Cez územie prechádzajú železničné trate Nitra - Komárno a Bratislava – Štúrovo, ktoré sa križujú v Nových Zámkoch.

### **Chránené vtáčie územie Dolné Pohronie (mimo katastrálneho územia Štúrova)<sup>4</sup>**

CHVÚ Dolné Pohronie tvoria 4 samostatné lokality v juhozápadnej časti Slovenskej republiky (SR) v okresoch Komárno, Nové Zámky a Levice:

1. Lokalita Jurský Chlm v k.ú. Mužla, Búč Lokalita sa nachádza cca 13 km západne od mesta Štúrovo, cca 3 km západne od obce Mužla, pri Jurskom Chlme s totožným pomenovaním územia s výskytom sprašových a pieskových stien s hniezdiskom včelárika zlatého. Je dostupná cestou I/63 Štúrovo – Komárno s odbočením na Bátorove Kosihy a Jurský Chlm alebo cez osadu Čenkov. V blízkosti prechádza aj železničná trať Nové Zámky - Štúrovo.

<sup>1</sup> <http://www.sopsr.sk/natura/index1.php?p=4&lang=sk&sec=20>

<sup>2</sup> <http://www.sopsr.sk/natura/index1.php?p=4&lang=sk&sec=20>

<sup>3</sup> [https://www.minv.sk/swift\\_data/source/miestna\\_statna\\_sprava/okres\\_nitra/uradna\\_tabula/PSoCHVUDP.pdf](https://www.minv.sk/swift_data/source/miestna_statna_sprava/okres_nitra/uradna_tabula/PSoCHVUDP.pdf)

<sup>4</sup>

2. Lokalita v k.ú. Radvaň nad Dunajom „Západná“ lokalita je situovaná cca 15 km východne od Komárna, cca 600 m východne od obce Virt. Je dostupná z cesty č. I/63 odbočkou pri obci Virt.
3. Lokalita v k.ú. Bátorove Kosihy „Severná“ lokalita sa nachádza cca 14 km juhovýchodne od Hurbanova a cca 2 km severovýchodne od obce Bátorove Kosihy. Prístup je možný z cesty č. II/509 Nové Zámky - Štúrovo odbočkou na Bátorove Kosihy. Možný je aj prístup železničnou traťou Nové Zámky - Štúrovo.
4. Lokalita v k.ú. Pastovce, Horný chotár Najvýchodnejšia lokalita sa nachádza v katastrálnom území obce Pastovce a predstavuje v súčasnosti aktívnu ťažobňu štrkopieskov. Je dostupná z cesty č. II/564 medzi Malými Kosihami a Pastovcami v údolí Ipľa.

Jediným predmetom ochrany v území je včelárík zlatý (*Merops apiaster*). Hniezdnymi biotopmi druhu sú umelé (pieskovne, tehelne, zárezy ciest, terasy vinogradov, výkopy a pod.) alebo prirodzené hlinito-piesčité steny, terasy (brehy vodných tokov, zosuvy, sprašové steny a pod.; Darolová a Slobodník 2002). Včelárík obýva najmä široké riečne údolia, pasienky, ornú pôdu s pozdĺžnymi terasami a roztrúsenými stromami, lúky, členité stepi, ďalej dubové a olivové háje, ryžové polia a v Stredomorí macchie. V Afrike tiež savany, pobrežie jazier a poľnohospodársku krajinu (Fry a Boesman 2014). Na Slovensku hniezdi v kolóniách najmä v južnejších a teplejších častiach. Druh hniezdi predovšetkým v kolmých stenách. Okrem nich bolo zistené hniezdenie aj v horizontálnom teréne – na lúke alebo poli (Viktora ex Darolová a Slobodník 2002, Darolová unpubl.). V CHVÚ Dolné Pohronie hniezdi včelárík zlatý na malých lokalitách v kolóniách, miestami aj izolovane. Hniezdnymi biotopmi druhu sú prirodzené, ale aj umelé steny; napr. pieskové a sprašové steny na riečnych terasách a nánosoch, ďalej ťažobne štrkopieskov a kolmé steny popri cestách.

## Náučné chodníky, turistické trasy a chodníky

### **Náučné chodníky**

Portál Náučné chodníky<sup>1</sup> uvádza v Nitrianskom samosprávnom kraji spolu 19 náučných chodníkov, v blízkosti Štúrova jeden, ktorý uvádzame ďalej.

#### **Náučný chodník Kováčovské kopce – juh<sup>2</sup>**

Náučný chodník je vhodný pre terénne vyučovanie. Nachádza sa v sopečnom pohorí geomorfologickej jednotky Burda. Východisko je v Kamenici nad Hronom (Obec severne od Štúrova nad ústím Hrona do Dunaja v Podunajskej pahorkatine pri úpätí pohoria Burda), dĺžka chodníka je 5 km, na trase je 6 zastávok (Úvodný panel; Stepná vegetácia, výhľad; Agátový les, vtrúsený dub plstnatý, výhľad; NPR Kováčovské kopce - juh, andezitové skalné bralá; Morfológia terénu, vegetácia, živočíšstvo, výhľad; Dub plstnatý, drieň, šípky, výhľad; Súvislá stepná vegetácia), predpokladaná časová náročnosť 3,5 hod. Zameranie chodníka je prírodovedné, ochranárske. Typ chodníka: samoobslužný, líniový, obojsmerný, peší, celoročný. Trasa vedie po červenej turistickej značke s prepojením na modrú. Informačné panely sú v relatívne dobrom stave. Textový sprievodca: nie je.

Po odbočení na modrú značku chodník klesá a stáča sa vpravo. Modrá značka vedie Veľkou dolinou do Chľaby, kde je možné pozrieť si 300 rokov staré vinohradnícke pivnice.<sup>3</sup>

---

<sup>1</sup> <http://naucechodniky.eu/>

<sup>2</sup> <http://naucechodniky.eu/naucny-chodnik-kovacovske-kopce-juh/>

<sup>3</sup> TIK Štúrovo

### **Turistické trasy a chodníky**

Turistické trasy a chodníky v okolí Štúrova sú sústredené v pohorí Burda. Sú značené modrou (2438), žltou (8142) a červenou farbou (0709). Turistické túry sú odporúčané celoročne a radia sa medzi nenáročné (stupeň náročnosti 1 – 2).

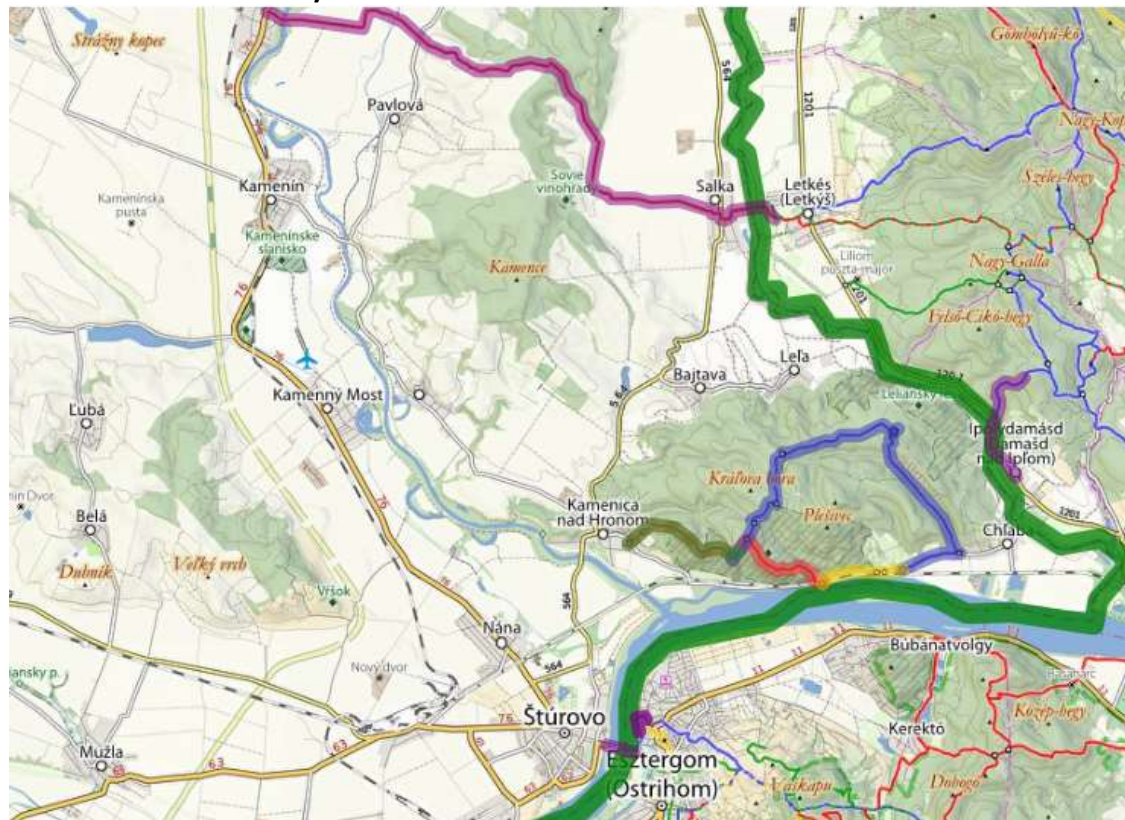
Ďalej uvádzame grafické znázornenie turistických trás a tabuľkový prehľad ich charakteristík s hodnotením stavu. Dokument obsahuje prehľad turistických trás tak, ako ich uvádzajú dostupné zdroje nitriansky-kraj.oma.sk a mapy.hiking.sk. Jednotlivé evidované trasy sa prekrývajú, preto je hodnotenie stavu trasy v niektorých prípadoch zhodné. Za kritériá hodnotenia boli zvolené nasledovné: čistota a poriadok na trase, dostupnosť toalety, dostupnosť občerstvenia, kvalita značenia, prítomnosť informačných tabúľ, dopravná dostupnosť východiskovej a konečnej stanice do 500 m (železnica, cesta, cyklotrasa), prítomnosť oddychových zón (lavičky, altánky, ohniská a pod.), kvalita povrchu chodníka/trasy (blato, prach, kamene, lesný porast a pod.), výskyt kultúrnych, športových a prírodných atraktivít na trase.

**Obrázok 1** Turistické trasy v okolí Štúrova



Zdroj: <http://mapy.kst.sk/?p=47.81485|18.86263|12|T>

**Obrázok 2 Turistické trasy v okolí Štúrova**



Zdroj: <https://nitriansky-kraj.oma.sk/turisticky-atlas>

**Tab. 3 Turistické trasy v okolí Štúrova**

Názov trasy	Orientačné body trasy	Profil trasy a typ cesty	Vedie cez	Stav
Rekr. stred. Kováčov - Skaly, vyhliadka	Kováčov, rekreačné stredisko, Chľaba, Pod Burdovom, Pri troch studničkách,	Z 8,8 km dlhej trasy je 5,9 km stúpanie (o 350 m), 2,3 km klesanie (o 231 m) a 0,71 km je rovina.	les (udržiavaný): 7,4 km (83,76 %), obytná oblasť: 477 m (5,39 %), poľnohospodárska pôda: 374 m (4,23 %), lúka: 99 m (1,12 %)	-čistota na trase -nedostupnosť toalety -nedostupné občerstvenia -kvalitné značenia
8,9 km modrá	Rázcestie na Bajtavu, Pod Kráľovou horou, Cez lúku, Pod Kótou 344, Skaly, vyhliadka	nespevnená cesta: 4,8 km (54.2 %), prístupová komunikácia: 2,3 km (26.2 %), cesta III. triedy: 1,12 km (12.7 %), nespevnený chodník: 611 m (6.9 %)		-dopravná dostupnosť: vých.-kon.(dostupná autobusová doprava, cesta) -nedostupnosť oddychových zón -prírodná atraktivita: Skaly vyhliadka - cyklotrasy -prach/kamene -chýbajú informačné tabule

				-cca. 2km lesná asfaltová cesta
				-vyhliadky na: Salka, Letkéš( v Maďarsku), rieka Ipeľ
Kamenica nad Hronom - Kováčov, dom dôchodcov  4,8 km červená	<u>Kováčov, dom</u> <u>dôchodcov, Pod</u> <u>Kótou 344, Skaly,</u> <u>vyhliadka,</u> <u>orientačný bod,</u> <u>Kamenica nad</u> <u>Hronom</u>	Z 4,8 km dlhej trasy je 1,88 km stúpanie (o 346 m), 2,9 km klesanie (o 345 m) a m je rovina.  nespevnený chodník: 4,0 km (84.5 %), nespevnená cesta: 407 m (8.5 %), ulica: 232 m (4.8 %), prístupová komunikácia: 104 m (2.2 %)	les (udržiavaný): 4,4 km (90,83 %), obytná oblasť: 235 m (4,91 %), lúka: 164 m (3,42 %)	<u>Zo smeru</u> <u>východiskového</u> <u>bodú:</u>  -poriadok na trase  -pravidelné značenia  -poškodené informačné tabule  -nedostupnosť toalety  -nedostupné občerstvenia  <u>Zo smeru konečného</u> <u>bodú:</u>  -zvyšky banských diel  -cesta pri koľaji - nebezpečné  -chýbajú informačné tabule  -neporiadok na trase  -dopravná dostupnosť: vých.: 10m autobusová stanica, cyklotrasa. Kon .: 150m autobusová stanica, cyklotrasa.  -stepný porast, chránené územie  -jaseň mannový, dub plsnatý, kostrava, rebríček  -výhľad na Ostrihom, Štúrovo a maďarský breh Dunaja, Ipeľskú pahorkatinu, Marie Valérie  - chýbajú oddychové zóny
Kováčov, Dom	<u>Kováčov, dom</u> <u>dôchodcov,</u>	Z 1,67 km dlhej trasy je 288 m	les (udržiavaný): 1,13 km (67,73 %),	- poriadok na trase

dôchodcov - Rekr. stred. Kováčov	<u>Kováčov,</u> <u>rekreačné</u> <u>stredisko</u>	stúpanie (o 7 m), 413 m klesanie (o 8 m) a 0,97 km je rovina.	rekreačná oblasť: 17 m (1,02 %)	- nedostupnosť toalety - občerstvenia (od vých. bodu 100m Modrá Ryba reštaurácia) - pravidelné značenie - chýbajú informačné tabule - dopravná dostupnosť: cyklotrasa, cesta (vých. bod. autobusová stanica 100m)
1,67 km žltá		nespevnený chodník: 1,06 km (63.5 %), cesta III. triedy: 488 m (29.3 %), nespevnená cesta: 61 m (3.7 %), prístupová komunikácia: 59 m (3.5 %)		
Piros Mária Út M05-21 Biňa – Márianosztra	<u>vízre szálló hely,</u> <u>Salka, Medzivršie</u>	Z 12,8 km dlhej trasy je 5,4 km stúpanie (o 164 m), 3,8 km klesanie (o 143 m) a 3,6 km je rovina.	poľnohospodárska pôda: 9,0 km (70,44 %), les (udržiavaný): 2,4 km (18,78 %), obytná oblasť: 1,35 km (10,55 %)	-chýbajú informačné tabule -neoznačené turistické trasy -poľnohospodárska pôda, asfaltová/kamenná cesta
12,8 km Cezhraničná trasa		nespevnená cesta: 10,3 km (80.6 %), nespevnený chodník: 1,06 km (8.3 %), cesta III. triedy: 0,76 km (6 %), ulica: 556 m (4.4 %), cesta II. triedy: 108 m (0.8 %)		

Zdroj: <https://nitriansky-kraj.oma.sk/turisticky-atlas>

**Tab. 4 Turistické trasy v okolí Štúrova**

Názov trasy	Trasa	Dĺžka	Stav
Burda Náročnosť 1	Kamenica nad Hronom – Pri kóte 344 – rázcestie na Bajtavu – Pri troch studničkách – Chľaba – Kováčov, rekreačné zariadenie – Kováčov, domov dôchodcov	13 km	- poriadok na trase - nedostupnosť toalety - občerstvenia (od vých. bodu 100m Modrá Ryba reštaurácia) - pravidelné značenie - chýbajú informačné tabule - dopravná dostupnosť: cyklotrasa, cesta (vých. bod. autobusová stanica 100m)
Štúrovo a okolie Náročnosť 2	1. deň Kamenica nad Hronom – Skaly, vyhládka – Pod Kráľovou horou – rázc. na Baltavu – Pri troch studničkách – Chľaba – sútok Ipľa s Dunajom – Chľaba 2. deň Gbelce – Parížske močiare – Nová Vieska a Štúrovo – sútok Hrona s Dunajom – Želiarsky kanál – Štúrovo 3. deň Štúrovo – Ostrihom – Vaskapu – studnička Fári – Marótiho kopce – studnička Hármas – potok Csenkei – studnička Fári – Vaskapu – Ostrihom – Štúrovo	65 km	prítomnosť informačných tabúl, prítomnosť oddychových zón, čistota, nedostupnosť občerstvenia
Burda – Kováčovské kopce Náročnosť 1		10 km	-čistota na trase -nedostupnosť toalety -nedostupné občerstvenia -kvalitné značenia -dopravná dostupnosť: vych.- kon.(dostupná autobusová doprava, cesta) -nedostupnosť oddychových zón -prírodná atraktivita: Skaly vyhládka - cyklotrasy -prach/kamene -chýbajú informačné tabule -cca. 2km lesná asfaltová cesta -vyhládky na: Salka, Letkéš( v Maďarsku), rieka Ipel'
Kováčovské kopce a Bíňanský sprašový profil Náročnosť 1	Chľaba / Kováčov – Kamenica nad Hronom	10 km	neoznačená
Na najvyšší bod minipohoria Burda Náročnosť 1	Kováčov, domov dôchodcov – Skaly, vyhládka – kóta 395 m n. m. – Burdov – Kováčov, rekreačné stredisko – Kováčov, domov dôchodcov	7 km	<u>Zo smeru východiskového bodu:</u> -poriadok na trase -pravidelné značenia -poškodené informačné tabule -nedostupnosť toalety -nedostupné občerstvenia <u>Zo smeru konečného bodu:</u> -zvýšky banských diel -cesta pri koľaji - nebezpečné -chýbajú informačné tabule

-neporiadok na trase  
 -dopravná dostupnosť: vých.: 10m autobusová stanica, cyklotrasa.  
 Kon .: 150m autobusová stanica, cyklotrasa.  
 -stepný porast, chránené územie  
 -jaseň mannový, dub plsnatý, kostrava, rebríček  
 -výhľad na Ostrihom, Štúrovo, maďarský breh Dunaja, Ipeľskú pahorkatinu, most Márie Valérie  
 - chýbajú oddychové zóny

Zdroj: spracované podľa <https://mapy.hiking.sk/>

## 4.2 Analýza domáceho obyvateľstva

V meste Štúrovo je evidovaných 10 919 obyvateľov (ŠÚ SR, SODB, 2011), pričom možno konštatovať klesajúcu tendenciu počtu obyvateľov od roku 1991. V národnostnej štruktúre mesta Štúrovo má výrazné zastúpenie obyvateľstvo maďarskej národnosti (60,66 %), druhá najzastúpenejšia národnosť je slovenská (26,83 %).

Nasledujúca tabuľka uvádza počet zamestnancov v okrese Nové Zámky a pre porovnanie obsahuje aj údaje za ostatné okresy Nitrianskeho samosprávneho kraja.

**Tab.5** Počet zamestnancov v Nitrianskom kraji podľa okresov, rok 2017

Kraj, okres	Evidenčný počet zamestnancov vo fyzických osobách k 31. 12.				Priemerný evidenčný počet zamestnancov vo fyz. osobách	
	spolu	z toho ženy	na kratší pracovný čas		spolu	z toho ženy
			spolu	z toho ženy		
<b>Nitriansky kraj</b>	<b>171 063</b>	<b>80 671</b>	<b>8 012</b>	<b>5 580</b>	<b>166 323</b>	<b>76 839</b>
Komárno	23 213	12 098	1 366	945	22 804	11 721
Levice	29 679	12 797	1 333	937	28 500	12 150
Nitra	53 531	26 388	1 993	1 435	51 784	24 750
<b>Nové Zámky</b>	<b>27 327</b>	<b>12 711</b>	<b>1 766</b>	<b>1 126</b>	<b>26 564</b>	<b>12 276</b>
Šaľa	8 619	3 505	364	300	8 483	3 426
Topoľčany	19 060	9 093	812	578	18 569	8 641
Zlaté Moravce	9 634	4 079	378	259	9 619	3 874

Zdroj: ŠÚ SR, 2019

Podľa uvedenej tabuľky je v okrese Nové Zámky 27 327 zamestnancov (vo fyzických osobách), pričom priemerný evidenčný počet je 26 564 zamestnancov. Z hľadiska okresov Nitrianskeho kraja ide o tretí najdôležitejší okres z hľadiska počtu zamestnaných osôb. Nižšie uvedená tabuľka obsahuje údaje o mzdových prostriedkoch zamestnancov v okresoch Nitrianskeho kraja a pre komparáciu mzdové prostriedky zamestnancov v jednotlivých krajoch Slovenska.



**Tab.6** Mzdové prostriedky zamestnancov v Nitrianskom kraji podľa okresov, rok 2017

	Mzdy a náhrady mzdy v tis. EUR	Priemerná nominálna mesačná mzda na fyzické osoby v EUR
<b>S p o l u SR</b>	<b>19 765 497</b>	<b>1 095</b>
<b>Bratislavský kraj</b>	<b>6 418 267</b>	<b>1 426</b>
<b>Trnavský kraj</b>	<b>1 786 925</b>	<b>1 050</b>
<b>Trenčiansky kraj</b>	<b>2 011 265</b>	<b>1 020</b>
<b>Nitriansky kraj</b>	<b>1 913 324</b>	<b>959</b>
Komárno	234 294	856
Levice	353 363	1 033
Nitra	631 420	1 016
<b>Nové Zámky</b>	<b>285 667</b>	<b>896</b>
Šaľa	101 490	997
Topoľčany	205 907	924
Zlaté Moravce	101 184	877
<b>Žilinský kraj</b>	<b>2 129 281</b>	<b>1 018</b>
<b>Banskobystrický kraj</b>	<b>1 669 763</b>	<b>940</b>
<b>Prešovský kraj</b>	<b>1 612 811</b>	<b>875</b>
<b>Košický kraj</b>	<b>2 202 854</b>	<b>1 025</b>

Zdroj: ŠÚ SR, 2019

Na základe tabuľky je zrejmé, že priemerná nominálna mesačná mzda na fyzickú osobu v okrese Nové Zámky dosahuje hodnotu 896 eur, pričom ide o nižšiu hodnotu ako je priemer v rámci Nitrianskeho samosprávneho kraja (spolu s okresom Zlaté Moravce a okresom Komárno). Ako aj priemerná nominálna mesačná mzda v prepočte na fyzickú osobu v Nitrianskom samosprávnom kraji je tretia najnižšia (po Prešovskom a Banskobystrickom kraji).

Bližší pohľad na zamestnanosť v Nitrianskom kraji umožňujú dáta ŠÚ SR podľa odvetví ekonomickej činnosti.

**Tab.7 Zamestnanci v roku 2017 podľa ekonomickej činnosti (SK NACE Rev. 2) v Nitrianskom kraji**

Odvetvia ekonomickej činnosti	Evidenčný počet zamestnancov vo fyzických osobách k 31. 12.				Priemerný evidenčný počet zamestnancov vo fyz. osobách	
	spolu	z toho ženy	na kratší pracovný čas		spolu	z toho ženy
			spolu	z toho ženy		
<b>Nitriansky kraj</b>						
<b>Spolu odvetvia ekon. činnosti</b>	<b>171 063</b>	<b>80 671</b>	<b>8 012</b>	<b>5 580</b>	<b>166 323</b>	<b>76 839</b>
<b>I Ubytovacie a strav. služby</b>	<b>1 603</b>	<b>794</b>	<b>162</b>	<b>105</b>	<b>1 531</b>	<b>765</b>
Ubytovanie	332	192	37	23	319	186
Činnosti reštaurácií	1 271	603	125	82	1 213	579
<b>R Umenie, zábava a rekreácia</b>	<b>4 223</b>	<b>3 002</b>	<b>184</b>	<b>131</b>	<b>4 304</b>	<b>3 049</b>
Tvorivé, umelecké čin.	493	246	14	10	490	241
Čin. knižníc, archívov	2 316	1 804	19	16	2 243	1 733
Čin. herní	1 028	749	141	102	1 177	866
Športové, zábavné čin.	386	203	10	3	394	208

Zdroj: spracované podľa údajov ŠÚ SR, 2019

Na základe údajov možno konštatovať, že v rámci ubytovacích a stravovacích služieb je v rámci kraja zamestnaných 0,9% zamestnancov (vyjadrené priemerným evidenčným počtom zamestnancov). Ak sa pozrieme aj na oblasť Umenie, zábava a rekreácia, ktorá je v bližšom vzťahu k cestovnému ruchu, ide o takmer 2,6 % zamestnancov. Vyčlenenie ostatných zamestnancov, ktorých pracovné miesta vznikajú v dôsledku spotreby v cestovnom ruchu na základe údajov ŠÚ SR je obtiažne, ide o zamestnancov, najmä v oblasti dopravy a maloobchode. Pritom okrem toho pracovné miesta vznikajú v dôsledku cestovného ruchu aj v dodávateľských odvetviach pre podniky cestovného ruchu.

Samotný zamestnávateľ Vadaš, s.r.o. a Vadaš Reality, s.r.o. zamestnával v období 2014 – 2018 priemerne 62 stálych zamestnancov (priemerný evidenčný počet) za rok, pričom v roku 2018 išlo o 70 zamestnancov. Okrem toho vďaka sezónnej zamestnanosti bolo dosiahnutých priemerne 691 osobomesiacov za rok (v roku 2017 bola časť sezónnych zamestnancov zabezpečovaná prostredníctvom outsourcingu), pričom v roku 2018 išlo o 712 osobomesiacov. Ako najväčšie nebezpečenstvo pre rozvoj vníma táto spoločnosť nedostatok pracovnej sily ako takej ako aj nedostatok kvalifikovanej pracovnej sily pri hľadaní stálych zamestnancov, ale najmä pri obsadzovaní brigádnických pracovných pozícií. (Zdroj: Výročná správa Vadaš, s.r.o. za rok 2018).

**Tab. 8** Mzdové prostriedky zamestnancov v roku 2017 podľa ekonomickej činnosti (SK NACE Rev. 2) v Nitrianskom kraji

Odvetvia ekonomickej činnosti	Mzdy a náhrady mzdy v tis. EUR	Priem. nom. mesačná mzda na fyzické osoby v EUR
<b>Nitriansky kraj</b>		
<b>Spolu odvetvia ekon. činnosti</b>	<b>1 913 324</b>	<b>959</b>
<b>I Ubytovacie a strav. služby</b>	<b>10 139</b>	<b>552</b>
Ubytovanie	2 387	624
Činnosti reštaurácií	7 751	533
<b>R Umenie, zábava a rekreácia</b>	<b>40 262</b>	<b>779</b>
Tvorivé, umelecké čin.	4 854	825
Čin. knižníc, archívov	23 778	883
Čin. herní	7 978	565
Športové, zábavné čin.	3 652	772

Zdroj: spracované podľa údajov ŠÚ SR, 2019

Na základe tabuľky možno konštatovať, že priemerná nominálna mesačná mzda na fyzickú osobu v Nitrianskom kraji v rámci ubytovacích a stravovacích službách dosahuje hodnotu 552 eur, pričom ide o nižšiu hodnotu ako je priemer v rámci Nitrianskeho samosprávneho kraja, ktorý je naprieč všetkými odvetviami predstavovaný hodnotou 959 eur. Pritom nízke hodnoty sú dosahované aj v rámci iných krajov, vrátane Žilinského kraja, v ktorom mzda v tomto odvetví dosahuje najvyššiu hodnotu spomedzi všetkých krajov, a to 700 eur, pričom v rámci ubytovacích služieb ide o sumu 763 eur. Nitriansky kraj však v rámci ubytovacích a stravovacích služieb má však najnižšiu priemernú nominálnu mesačnú mzdu, všetky ostatné kraje dosahujú vyššie hodnoty (druhá najnižšia mzda je v Prešovskom 591 eur a Košickom kraji 592 eur). Tá istá pozícia sa vzťahuje aj na mzdy len v rámci ubytovacích služieb. V rámci Umenia, zábavy a rekreácie je dosahovaná takisto podpriemerná mzda, aj keď vyššia ako v ubytovacích a stravovacích službách, a to 779 eur.

Hrubé mzdy najväčšieho zamestnávateľa cestovného ruchu v meste (Vadaš, s.r.o. a Vadaš Reality, s.r.o.) boli priemerne ročne v období 2014 – 2018 vrátane príplatkov 745 eur, pričom v roku 2018 išlo o 879 eur. Hrubá mzda sezónnych zamestnancov (počet osobomesiacov) za rok sa priemerne pohybovala okolo hodnoty 417 eur, pričom v roku 2018 išlo o 496 eur. Zdroj: Výročná správa Vadaš, s.r.o. za rok 2018.

**Tab. 9** Miera evidovanej nezamestnanosti v Nitrianskom kraji a okrese Nové Zámky

	2018	2017	2016	2015
Nitriansky kraj	3,12	4,05	6,96	9,71
Okres Nové Zámky	2,85	3,71	6,96	10,16

Zdroj: spracované podľa údajov ŠÚ SR, 2019

Nezamestnanosť v okrese Nové Zámky za posledné roky výrazne poklesla, v roku 2018 na hodnotu 2,85%. Pritom na úrovni kraja je hodnota 3,12%. V rámci kraja nízke hodnoty evidovanej nezamestnanosti dosahuje najmä okres Šaľa (2,10%) a okres Nitra (2,26%). Ostatné okresy dosahujú vyššie hodnoty, pritom najvyššiu nezamestnanosť eviduje okresm Komárno (4,20%) a Levice (4,11%). Podľa nižšie uvedenej tabuľky bolo evidovaných v okrese Nové Zámky 2 754 uchádzačov o zamestnanie, pričom v roku 2015 to bolo ešte viac ako 8 tisíc uchádzačov. Z toho len 136 uchádzačov je evidovaných v meste Štúrovo, pričom od roku 2015 sa tento počet výrazne znížil z 515. Pred desiatimi rokmi, v roku 2008, bolo evidovaných v meste až 570 uchádzačov o zamestnanie.

**Tab. 10** Počet uchádzačov o zamestnanie v okresoch Nitrianskeho kraja

	2018	2017	2016	2015
Okres Komárno	3 076	3 646	5 823	8 270
Okres Levice	2 925	3 798	5 809	7 129
Okres Nitra	2 431	3 046	4 913	6 672
Okres Nové Zámky	2 754	3 347	5 794	8 246
Štúrovo	136	187	310	515
Okres Šaľa	932	1 139	1 695	2 429
Okres Topoľčany	1 550	1 935	3 140	4 136
Okres Zlaté Moravce	916	1 038	1 416	2 003

Zdroj: spracované podľa údajov ŠÚ SR, 2019

Zo všetkých uchádzačov o zamestnanie v okrese Nové Zámky v roku 2018, tvoria uchádzači vo veku 15 - 24 rokov 10,5%. Pritom tento podiel poklesol z 13,6% v roku 2015. Oproti ostatným okresom podiel tejto vekovej skupiny uchádzačov o zamestnanie je vysoká aj v okrese Topoľčany (12,3%) a v okrese Levice (10,8%). V ostatných okresoch ide o nižšie podiely.

**Tab. 11** Počet uchádzačov o zamestnanie v okresoch Nitrianskeho kraja vo veku 15-24

	2018	2017	2016	2015
Okres Komárno	255	328	609	992
Okres Levice	315	437	674	914
Okres Nitra	215	340	613	887
Okres Nové Zámky	290	314	691	1 118
Okres Šaľa	92	115	200	358
Okres Topoľčany	190	257	410	578
Okres Zlaté Moravce	81	120	140	297

Zdroj: spracované podľa údajov ŠÚ SR, 2019

V meste pôsobia tri stredné školy. Gymnázium Štúrovo so všeobecným zameraním s vyučovacím jazykom slovenským a maďarským, Stredná odborná škola techniky, služieb a obchodu, ktorá má medzi ostatnými odbormi aj 4-ročný študijný odbor Obchod a podnikanie, Obchodný pracovník a v rámci 3-ročného štúdia medzi inými aj odbor Predavač a odbor Technickoadministratívny pracovník. 1. Súkromná spojená škola v Štúrove (organizačná zložka Súkromná obchodná akadémia v Štúrove) má tri študijné odbory vrátane bilingválneho štúdia a odboru daňové služby. Okrem toho pôsobí v meste aj Základná umelecká škola Ferenc Liszta a Centrum voľného času.

V rámci mesta pôsobí množstvo občiansky záujmových združení a zväzov, silné je zastúpenie rôznych kultúrnych združení (bližšie viď časť Kultúrne prostredie), vinárskych, poľovníckych a rybárskych zväzov (bližšie viď časť Prírodné prostredie) v rámci mesta ako aj Štúrovska.

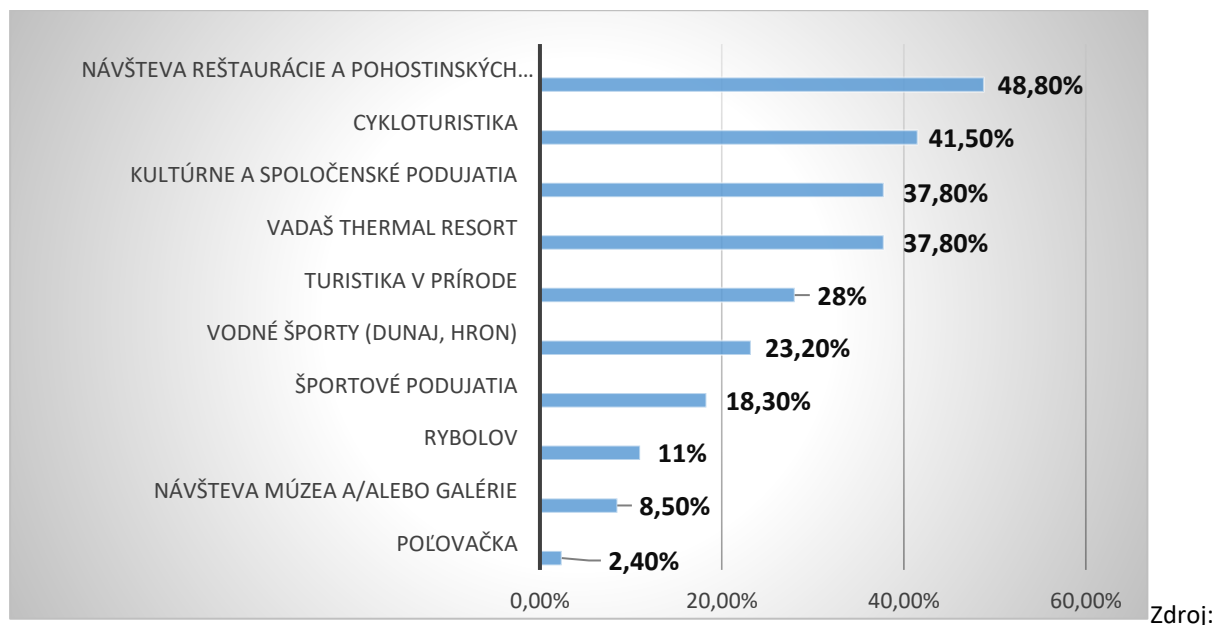
#### Prieskum rezidentov o vnímaní aktivít cestovného ruchu v meste

V mesiaci október 2019 bol realizovaný prieskum medzi obyvateľmi mesta Štúrovo s cieľom identifikovať ich vnímanie aktivít cestovného ruchu v meste. Položených bolo 5 otázok, počet respondentov, ktorí zodpovedali otázky dotazníkového prieskumu distribuovaného online a následne aj osobne, bol 82. Oslovených bolo 160 respondentov.

## Výsledky

Návšteva reštaurácie a pohostinských zariadení vo voľnom čase je najviac využívanou aktivitou cestovného ruchu uskutočňovanou rezidentmi (48,8%). Cykloturistika je pre obyvateľov Štúrova druhou najfrekventovanejšou aktivitou CR (41,5%). Kultúrne a spoločenské podujatia a tiež zhodne pobyt vo Vadaš Thermal Resort využíva 37,8% obyvateľov.

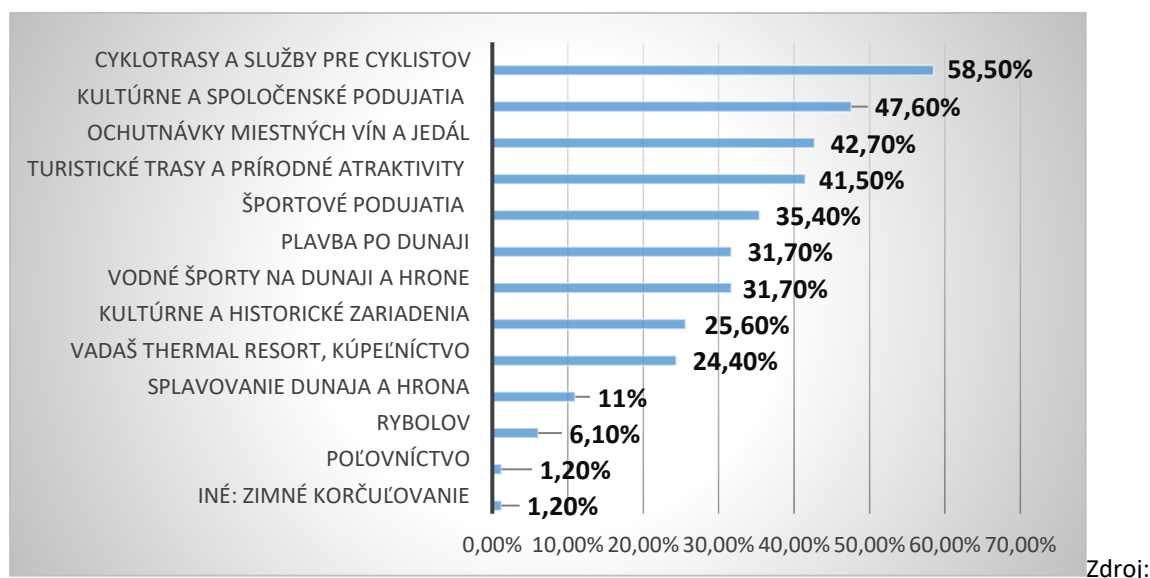
**Graf 1** Využívanie aktivít cestovného ruchu rezidentmi



vlastný prieskum

S obľúbenosťou obyvateľov venovať sa cykloturistike súvisí i ich preferencia rozvoja cyklotrás a služieb pre cyklistov (58,5%). Rozvojové aktivity rezidenti tiež podporujú v rámci kultúrnych a spoločenských podujatí (47,6%), ochutnávok miestnych jedál a vín (42,7%), turistických trás a prírodných atraktivít (41,5%).

**Graf 2** Rozvojové preferencie rezidentov v oblasti aktivít cestovného ruchu

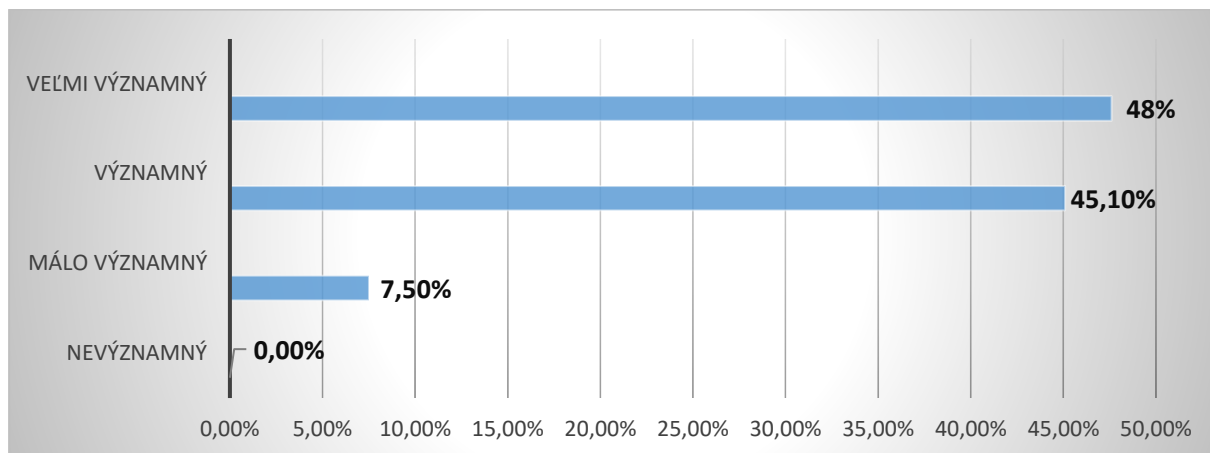


vlastný prieskum

Takmer tretina obyvateľov podporuje rozvoj plavby po Dunaji a rozvoj vodných športov na Dunaji a Hrone.

Pomerne slabému záujmu rezidentov o poľovníctvo a rybolov zodpovedá i pomerne nízka podpora ich rozvoja. Slabú hodnotu zaznamenala tiež podpora splavovania Dunaja a Hrona. 47,6% respondentov považuje rozvoj cestovného ruchu za veľmi významný pre Štúrovo a jeho obyvateľov, a následne za významný ho považuje 45,1% obyvateľov.

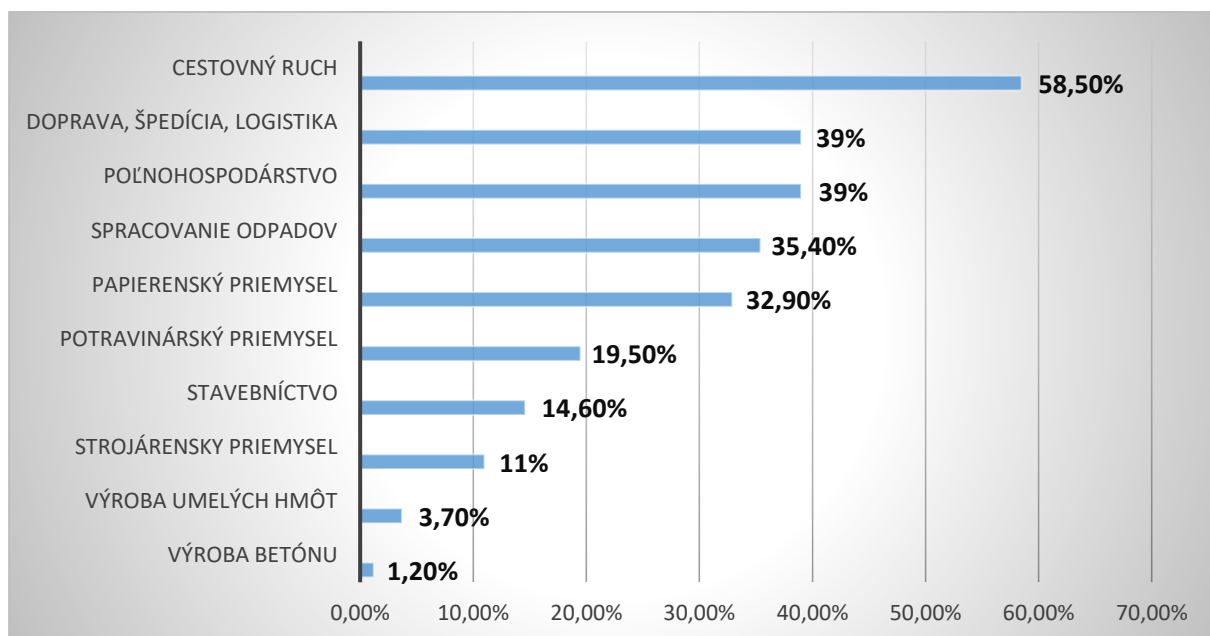
**Graf 3** Významnosť cestovného ruchu vnímaná rezidentmi



Zdroj: vlastný prieskum

Cestovný ruch vnímajú rezidenti ako rozvojovú prioritu v rozsahu 58,5% opýtaných. Doprava, špedícia a logistika, ako aj poľnohospodárstvo, sú ekonomickými aktivitami s rozvojovou perspektívou pre 39% respondentov. Rozvoj spracovania odpadov podporuje 34,5% občanov.

**Graf 4** Rozvojové priority vybraných ekonomických aktivít podľa preferencií rezidentov

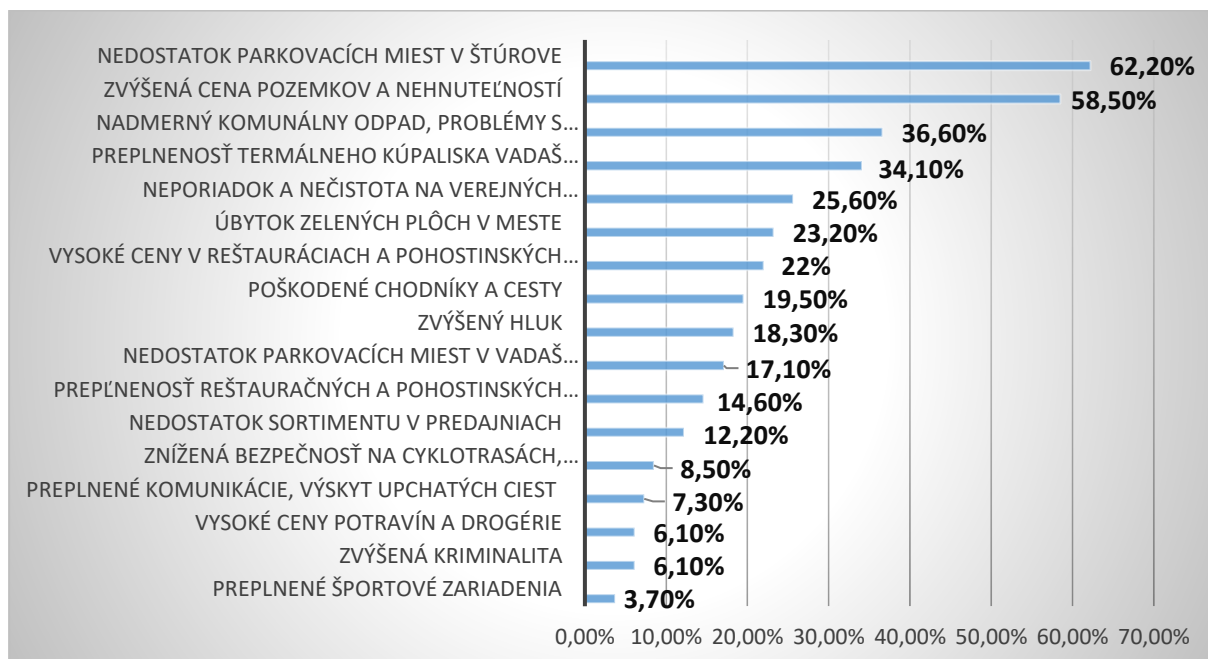


Zdroj: vlastný prieskum

V súvislosti s prítomnosťou turistov v Štúrove, evidujú jeho obyvatelia najmä nasledujúce problémy: nedostatok parkovacích miest v Štúrove (62,2%), zvýšenú cenu pozemkov a nehnuteľností (58,5%), nadmerný komunálny odpad, problémy s odvozom (36,6%), preplnenosť termálneho kúpaliska Vadaš Thermal Resort (34,1%). Viac ako štvrtina respondentov označila neporiadok a nečistotu na verejných

priestranstvách za problém spojeným s cestovným ruchom v meste. Za problémy označili respondenti tiež úbytok zelených plôch v meste, poškodené chodníky a cesty, prepĺnenosť reštauračných a pohostinských zariadení, zvýšený hluk a vysoké ceny v reštauráciách a pohostinských zariadeniach.

**Graf 5** Problémy súvisiace s prítomnosťou turistov v Štúrove podľa vnímania rezidentov



Zdroj: vlastný prieskum

### 4.3 Analýza všeobecnej infraštruktúry

Nitriansky kraj je dobre prepojený cestnými komunikáciami medzi okresmi a aj medzinárodnými cestnými ťahmi. Najvýznamnejším cestným ťahom je ťah „E 571“ zaradený do siete rýchlostných ciest ako R 1, ktorého súčasťou sú cesty I. triedy I/51 a I/65. Ďalšie cesty I. triedy sú I/63 napojená na I/76, I 64 napojená na diaľnicu D1, cesta I/75 (v smere Šaľa – Nové Zámky – Levice – Tekovské Lužany) a I/66, ktorá je súčasťou európskeho ťahu E77 zaradená do siete rýchlostných ciest ako plánovaná rýchlostná cesta R3. Cez NSK prebieha európsky multimodálny koridor č. IV. Berlín/Norimberg – Praha – Kúty – Bratislava – Nové Zámky – Štúrovo – Budapešť – Constanta/Thesaloniki/Istanbul, ako aj NSK leží v dotyku s európskym multimodálnym koridorom č. VI. Gdansk – Grudziadz/Varšava – Katowice – Žilina – Bratislava, prepojenie na koridor č. IV. Ostatnú cestnú sieť tvoria cesty II. a III. triedy.<sup>1</sup>

Územím prechádza aj medzinárodná magistrálna trať železničnej dopravy. Najdôležitejšou železničnou traťou je trať 130 Bratislava – Štúrovo – Maďarsko. Územím prechádzajú nasledovné železničné trate (trať č. 130, 131, 134, 135, 136, 140, 141, 142, 150, 151, 152, 153). Dôležité sú tie trate, na ktorých jazdia vlaky IC, EC, R, Ex, Zr. Dĺžka železničnej trate v kraji je 625 km, z toho 537 km sú jednokoľajové trate a 158 km je elektrifikovaných. Rozvíjaním železničnej dopravy by bolo vhodné zefektívniť a zrýchliť viaceré trate (napr. prepojenie krajského mesta Nitra s hlavným mestom SR Bratislavou, prepojenie Nitra na trať 130 v priestore Šale, elektrifikácia trate v úseku Nové Zámky – Nitra atď.).

Siete vodných ciest sú napojené na medzinárodné vodné cesty:

- medzinárodná vodná cesta E 80 Dunaj (koridor č. VII Dunaj)
- medzinárodná vodná cesta E 81 Váh

Prístavy sa nachádzajú v Komárne, Šali a Štúrove. Prístavy v Komárne a Štúrove vyhovujú podmienkam pre medzinárodnú vnútrozemskú plavbu.

<sup>1</sup> <https://www.aurex.sk/sk/top/projekty/studie-dopravy/uzemny-generel-dopravy-nitrianskeho-kraja>

V NSK sa v súčasnosti nachádza 12 letísk. Z toho je 11 letísk so spevnenou prístávacou (odletovou) dráhou, ktoré slúžia pre agrochemické účely a jedno letisko medzinárodného významu pre nepravidelnú leteckú dopravu. Letiská využívané pre agrochemické účely sú vybudované v týchto lokalitách: Nové Zámky, Zemné (okres Nové Zámky), Chotín (okres Komárno), Tekovský Hrádok, Pohronský Ruskov, Plášťovce a Zbrojníky (okres Levice), Ludanice, Horné Obdokovce, Veľké Ripňany (okres Topoľčany) a v Čabe (okres Nitra). V kategórii „vybrané regionálne letisko s rozvojovými možnosťami“ je letisko v Nitre – Janíkovciach, ktorému bol pridelený medzinárodný štatút Štátnou leteckou inšpekciou SR o prevádzkovej schopnosti letiska. Toto letisko má výhodnú polohu i opodstatnenie k prevádzkovaniu pravidelnej vnútroštátnej i medzinárodnej prepravy osôb a tovarov nízko kapacitnými lietadlami. Rozšírenie kapacity letiska pre lietadlá s nosnosťou nad 5 700kg je možné iba vybudovaním betónovej prístávacej (odletovej) dráhy jej osvetlením a modernizáciou jestvujúcich objektov a zariadení letiska.<sup>1</sup>

V zmysle rozvoja cestovného ruchu je pre mesto Štúrovo podstatná existencia letiska Kamenný most, kde pôsobí Letecký klub Kamenný most. V rámci tohto zázemia je možné realizovať vyhlídkové lety, použitie ultraľahkých lietadiel a uskutočňovať aktivity leteckého modelárstva. V roku 2009 bolo legislatívne schválené so SFUL ( Slovenská federácia ultraľahkého lietania ) používanie vzletovej a prístávacej dráhy, a tým plnohodnotne vybudovaný areál a klub priaznivcov leteckého športu.<sup>2</sup>

**Štúrovo** je vzhľadom na svoju polohu na hraniciach s Maďarskom (hraničný prechod), rieke Dunaj, mostu Márie Valérie a významnému železničnému ťahu dôležitým dopravným uzlom. Na území mesta sú využívané cestná, železničná a vodná doprava, pričom najviac verejnej dopravnej práce sa vykonáva na cestnej sieti.<sup>3</sup>

Základný komunikačný systém tvoria cesty I. a II. triedy, ktoré mesto spájajú s celou republikou a prostredníctvom nich i so zahraničím. Sú to nasledovné cestné ťahy:

- I/63 Bratislava - Dunajská Streda - Komárno - Štúrovo,
- I/76 Štúrovo - Želiezovce - Hronský Beňadik, kde nadväzuje na cestu smerujúcu na Pohronie,
- II/509 Štúrovo - Bajč spája mesto so sídlom okresu Novými Zámkami,
- II/564 Štúrovo - Salka - Demandice – Levice.

Miestne komunikácie sú podľa svojho významu rozdelené v zmysle STN 73 6110 nasledovne:

- zberné B 1 - priedahy ciest I. triedy,
- zberné B 2 - priedahy ciest II. triedy,
- zberné B 3 - priedahy ciest III. triedy, komunikácie nadväzujúce na c. I. a II. triedy, alebo spájajúce významné ciele prevažne s dopravným významom,
- obslužné C 1 - obslužné osi mestských útvarov so spoločenským významom,
- ostatné významnejšie obslužné C 2 - obslužné osi nižších obytných útvarov,
- ostatné obslužné - celý ostávajúci systém miestnych komunikácií.

Zvláštny význam, ako súčasť základného komunikačného systému, tvorí obnovený most Márie – Valérie spájajúci Štúrovo s Ostrihomom v Maďarsku ako súčasť cesty I/63. Hoci je to most spájajúci dva štáty - mestá na oboch brehoch Dunaja, po dopravnej stránke by mal mať význam len lokálny, pretože spája centrá oboch miest. Vzhľadom na to, že najbližší most cez Dunaj je až v Komárne, vzdialenom cca 50 km, plní tento most čiastočne i funkciu medzištátneho dopravného prepojenia oboch štátov. Situácia je zvládnutá prostredníctvom nákladnej kompy, ktorá rieši medzinárodnú dopravu

<sup>1</sup> <https://www.aurex.sk/sk/top/projekty/studie-dopravy/uzemny-generel-dopravy-nitrianskeho-kraja>

<sup>2</sup> <http://leteckyklub-kamennymost.sk/o-nas/>

<sup>3</sup> Program hospodárskeho a sociálneho rozvoja mesta Štúrovo na roky 2015-2022, 2015



v rozhodujúcom rozsahu. Táto situácia je ešte posilnená štátnymi cestami SR (I/63, I/76, II/509, II/564), ktoré v Štúrove končia a štátnymi cestami MR č. 11 a 111 prechádzajúcimi cez Ostrihom do Budapešti.

Ďalší cestný hraničný priechod je v obci Salka cez Ipeľ na ceste II/564, ktorý je však len lokálnym priechodom neležiacim na hlavných cestných ťahoch.

### **Cestná osobná doprava**

Najväčší podiel v cestnej doprave majú cesty cez hranice mesta vrátane ciest cez štátnu hranicu najmä za prácou a v letnom období za rekreáciou. Z celoštátnych prieskumov cestnej dopravy možno vydedukovať dva veľké zdroje a ciele osobnej dopravy areál Priemyselného parku Štúrovo, a.s., a centrum mesta, s ktorým susedí termálne kúpalisko VADAŠ.

V súvislosti s rozvojom priestoru okolo priemyselného podniku a obnovením mostu Márie Valérie je možné očakávať ešte výraznejšie smerovanie osobnej dopravy do týchto oblastí. Obnovenie mostu prinieslo nárast osobnej dopravy v centre mesta. Doprava cez hranicu by sa však mala obmedziť len na malý pohraničný styk - cesty medzi Ostrihomom a Štúrovom s prísnyim zákazom vstupu nákladných vozidiel na most.

Hromadnú dopravu osôb diaľkových, prímestskú a mestskú zabezpečuje ARRIVA Nové Zámky a.s. K tomu je na území mesta vybudovaných 17 zastávok pre mestskú hromadnú dopravu a pre diaľkovú osobnú dopravu 5 zastávok.

Na území mesta sú 3 autobusové stanice - pri železničnej stanici a pred vstupom do areálu Priemyselného parku Štúrovo, a.s., a v blízkosti termálneho kúpaliska Vadaš. Autobusová stanica v prednádraží železničnej stanice nie je v dobrom stavebnom a dopravnom stave.

Mestská hromadná doprava má 3 linky, ktorých dĺžka závisí od dennej doby a dňa v týždni. Možno však konštatovať, že vzhľadom na veľkosť a rozlohu mesta je počet liniek i dĺžka intervalu medzi spojmi primeraná.

Zastávky v intraviláne sú vzdialené max. 600 m, čo vyhovuje zaužívanej dostupnosti 300 m (5 min.). STN 73 6110 uvádza, že dostupnosť by nemala presahovať 500 m, avšak pre túto veľkosť mesta je vhodnejšia menšia dostupnosť. Nepokryté zostáva okrajová časť mesta v okolí Sobieskeho ul.. Bude potrebné doplniť v týchto častiach mesta aspoň zastávky na znamenie.

### **Železničná doprava**

Štúrovo leží na medzinárodnej trase Bratislava – Budapešť, po ktorej jazdia priame medzištátne vlakové spoje z Českej republiky do Maďarska. Táto trasa je dokonca súčasťou paneurópskeho koridoru – ciest, ktoré prepájajú Európu. Do Štúrova sa však dostanete vlakom aj z Levíc a Čaty, ktoré vás prepoja so smermi Zvolen a Šahy, a aj z Nitry cez prestupnú stanicu v Nových Zámkoch.<sup>1</sup> Štúrovská stanica patrí k najväčším železničným areálom na Slovensku. Stanica má k dispozícii 3 nástupištia a ďalšie 2 provizórne sú využívané príležitostne. Cez stanicu prechádzajú dnes vlaky podľa nasledovného rozdelenia:

- medzinárodné vlaky - expresné - 16 párov,
- vnútroštátne vlaky - osobné - 16 spojov.

Stanica vybavuje priemerne denne cca 2500 cestujúcich na rýchlikoch, z toho cca 80 % smerujúcich do zahraničia. Tento počet kolíše o cca 30 % v závislosti na ročnom období.

Podstatná časť plôch železničnej dopravy sa nachádza v katastrálnych územiach obcí Nána a Obid. Aj samotná železničná stanica leží mimo správne územie mesta, len predstaničný priestor sa nachádza v

---

<sup>1</sup> <https://www.slovakrail.sk/sk/o-spolocnosti/napisali-o-nas/zapisky-cestovateľa/sturovo-a-ostrihom.html>

katastri mesta Štúrovo. Poloha stanice v rámci mesta nie je výhodná (centrum mesta a termálne kúpalisko sú vzdialené asi 3 km) tak vo vzťahu k zapojeniu stanice do dopravnej štruktúry mesta ako aj možnosti investovať a revitalizovať tento priestor. Budova železničnej stanice je renovovaná, avšak úroveň predstaničného priestoru nezodpovedá významu tejto stanice a mesta.

### **Vodná doprava**

Posledným slovenským prístavom na dunajskej vodnej ceste je **prístav Štúrovo** na ľavom brehu medzi rkm 1767 až 1766. Štúrovský prístav zatiaľ plní funkciu priemyselného (závodného) prekladiska, hoci dokumentom AGN sa pod označením Štúrovo P 80 – 41 výhľadovo predpokladá jeho klasifikácia ako verejného prístavu. Má zvislú nábrežnú stenu, prístavná hrana dĺžky 100 m sa využíva na kotvenie plavidiel, vykládku ropných vykurovacích olejov, zberového papiera a nakládku papierenských výrobkov a polotovarov firmy Smurfit Kappa Obaly Štúrovo.<sup>1</sup> Napriek tomu, že Štúrovo leží na Dunaji, ktorý je intenzívne využívaný pre vodnú dopravu, je tento druh dopravy pre jeho prepravné potreby veľmi málo využívaný.

Osobné prístavisko na prepravu osôb pozdĺž toku Dunaja existuje len veľmi obmedzene. Pravidelná doprava neexistuje, sú zabezpečované len nepravidelné rekreačné prepravy cestujúcich predovšetkým prostredníctvom súkromnej spoločnosti a plavidla BALU. Plavba trvá 55 minút a je situovaná v blízkom okolí Štúrova. V období mesiacov júl a august sa plavba realizuje pravidelne v piatich denných termínoch, v mesiacoch máj, jún, september na objednávku.

Vzhľadom na rozvoj turistického ruchu v posledných rokoch je osobná vodná doprava predurčená na rozvoj, preto by bolo vhodné budovať priestory na tieto účely t.j. kultúrnejšieho prístaviska aj s odbavovacou budovou a príslušnou vybavenosťou a po dohode s kompetentnými orgánmi a organizáciami (aj na medzinárodnej úrovni) aj podporovať zriadenie pravidelných liniek do Bratislavy, Komárna, Budapešti. Tento zámer je však nevyhnutné podporiť a realizovať z národnej úrovne.

### **Nemotorová doprava**

Štúrovo má dnes zriadenú pešiu zónu v centre mesta na Hlavnej ul. a Nám. Slobody, ktorá nadväzuje na osobný prístav Pri colnici a na most Márie Valérie. V predmostí mosta začína pre peších Promenáda pri zálive. Pozdĺž Hlavnej ul. medzi termálnym kúpaliskom Vadaš a pešou zónou sú výrazné pešie ťahy, ktoré nadväzujú na polyfunkciu a služby na nej umiestnené. Ostatné menej významné pešie trasy sú zabezpečené chodníkmi pri komunikáciách.

Na území mesta sú vytvorené na existujúcich komunikáciách cyklistické pruhy v dĺžke 940 m. Je dôležité dobudovať cyklistické trasy v mete tak, aby priamo komunikoval so systémom Medzinárodnej dunajskej cykloturistickej cesty Passau - Budapešť, ktorá je vyprojektovaná a zrealizovaná len po Kravany nad Dunajom. Na túto cyklocestu pri obnovenom moste nadviaže plánovaná Pohronská cykloturistická cesta vedená na hrádzach Hrona. Zrealizovanie oboch nadregionálnych cyklistických ciest a systém mestských trás, by zvýšilo atraktivitu mesta.<sup>2</sup>

## **Analýza dostupnosti mesta**

Dostupnosť mesta Štúrovo je hodnotená z priestorového a časového hľadiska, z hľadiska vnútroštátneho i medzinárodného. Za hlavné kritérium dostupnosti bola zvolená časová efektívnosť dopravy, ktorú zohľadňuje i zvolený celosvetovo používaný trasovací systém – portál Rome2rio<sup>3</sup>. Zároveň boli zohľadnené dostupné druhy dopravy: vlaková, autokarová, osobná automobilová. Vlakové spojenie z miest Komárno a Nové Zámky je doplnené zo zdrojov Železničnej spoločnosti Slovensko, pretože na portáli Rome2rio neboli uvedené. Vzhľadom k uplatneniu kritéria časovej

<sup>1</sup> <http://www.svetdopravy.sk/slovenske-vnutrozemske-pristavy-a-prekladiska/>

<sup>2</sup> Program hospodárskeho a sociálneho rozvoja mesta Štúrovo na roky 2015-2022, 2015

<sup>3</sup> <https://www.rome2rio.com/map/>

efektívnosti prepravy, preprava z miest Prešov, Košice a Michalovce sa odporúča cez Maďarskú republiku, zároveň však autokarová doprava z týchto troch miest má cieľovú stanicu Ostrihom.

**Tab. 12** Priestorová a časová dostupnosť mesta Štúrovo z vybraných miest v SR podľa druhov dopravy

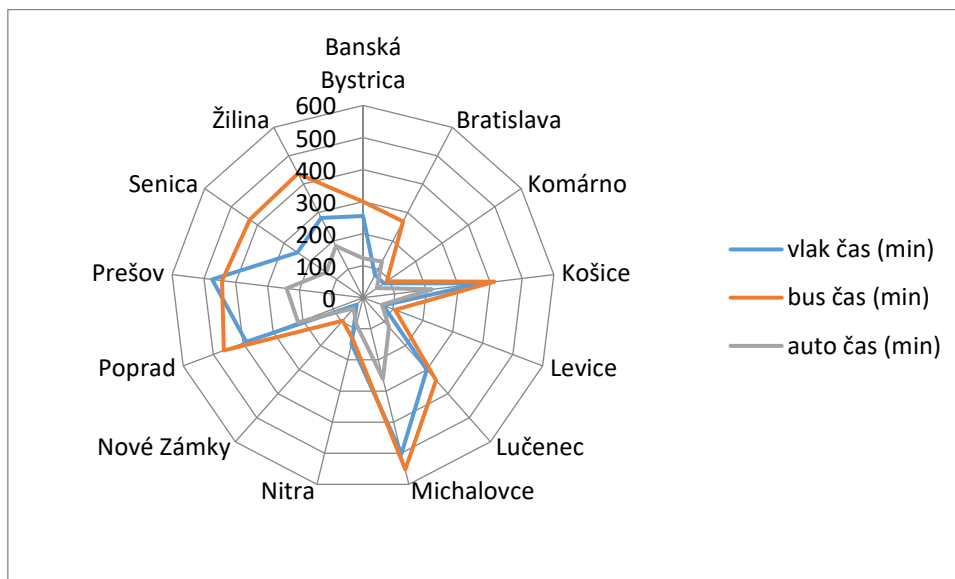
	vlak čas (min)*	vlak km	bus čas (min)*	bus km	auto čas (min)	auto km
Banská Bystrica	255 (81)	150	300 (60)	225	123	152
Bratislava	80	135	269	190	127	159
Komárno	79**	73**	90	69	52	59
Košice	373 (81)	352	413 (62)	290	217	296
Levice	68	52	107	76	63	56
Lučenec	300 (60)	228	344 (60)	271	123	120
Michalovce	501 (141)	426	552 (122)	353	261	350
Nitra	149 (50)	80	134	102	85	87
Nové Zámky	30**	44**	96	72	44	50
Poprad	390 (81)	479	464 (60)	371	217	281
Prešov	474 (141)	384	443 (62)	364	240	334
Senica	248 (81)	223	429 (120)	259	139	159
Žilina	281 (81)	338	437 (93)	317	182	203

Zdroj: vlastné spracovanie podľa údajov Rome2rio.com, 15. 8. 2019

\* údaje v zátvorkách vyjadrujú čas v minútach, ktorý zodpovedá transferu, tzn. času, ktorý cestujúci trávi prestupmi a čakaním na nadväzujúce spoje. Čistý čas na prepravu sa tak rovná rozdielu uvedených dvoch čísiel.

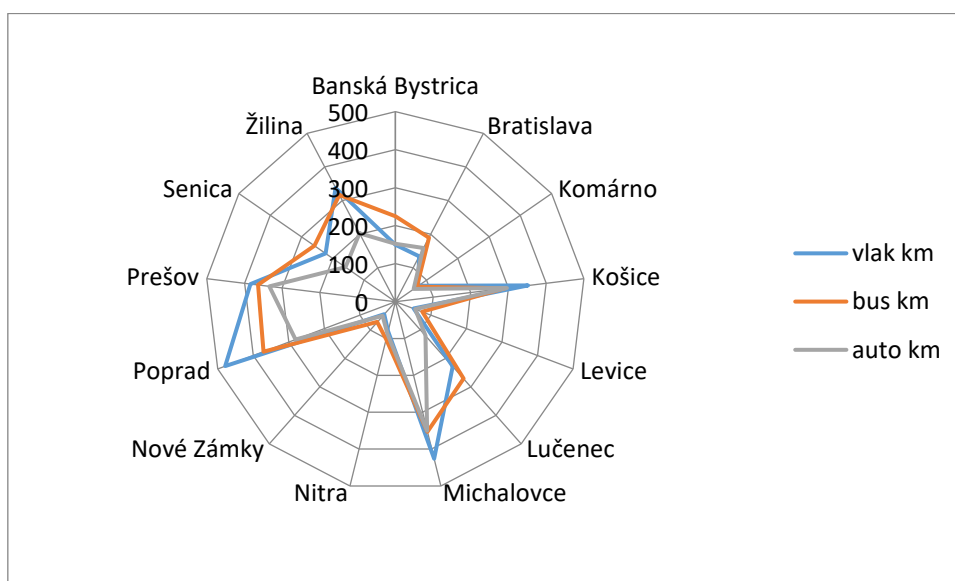
\*\* údaje dostupné na <https://ikvc.slovakrail.sk/esales/search>

**Graf 6** Časová dostupnosť mesta Štúrovo z vybraných miest v SR podľa druhov dopravy



Zdroj: vlastné spracovanie podľa údajov Rome2rio.com a Železničná spoločnosť Slovensko, 15. 8. 2019

**Graf 7** Priestorová dostupnosť mesta Štúrovo z vybraných miest v SR podľa druhov dopravy



Zdroj: vlastné spracovanie podľa údajov Rome2rio.com a Železničná spoločnosť Slovensko, 15. 8. 2019

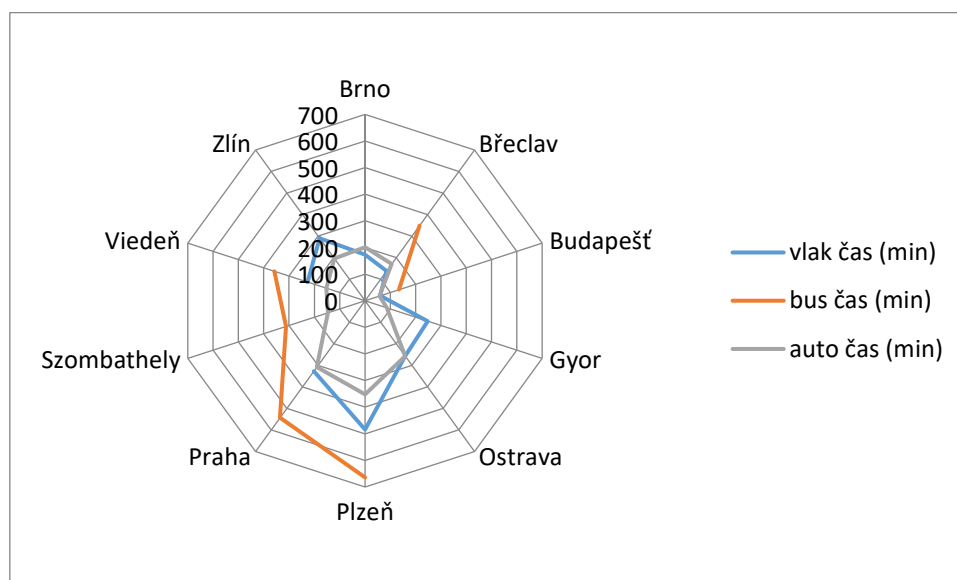
**Tab. 13** Priestorová a časová dostupnosť mesta Štúrovo z vybraných miest v zahraničí podľa druhov dopravy

	vlak čas (min)*	vlak km	bus čas (min)*	bus km	auto čas (min)	auto km
Brno	173	276			201	318
Břeclav	138	218	349 (60)	279	171	270
Budapešť	60	77	134 (48)	62	57	51
Gyor	248 (120)	90			86	116
Ostrava	257	402			257	341
Plzeň	484	635	664 (60)	646	352	606
Praha	327	529	543	530	308	520
Szombathely			312 (120)	193	146	213
Viedeň	227 (75)	200	358 (62)	317	152	235
Zlín	290	299			196	236

Zdroj: spracované podľa údajov Rome2rio.com, 15. 8. 2019

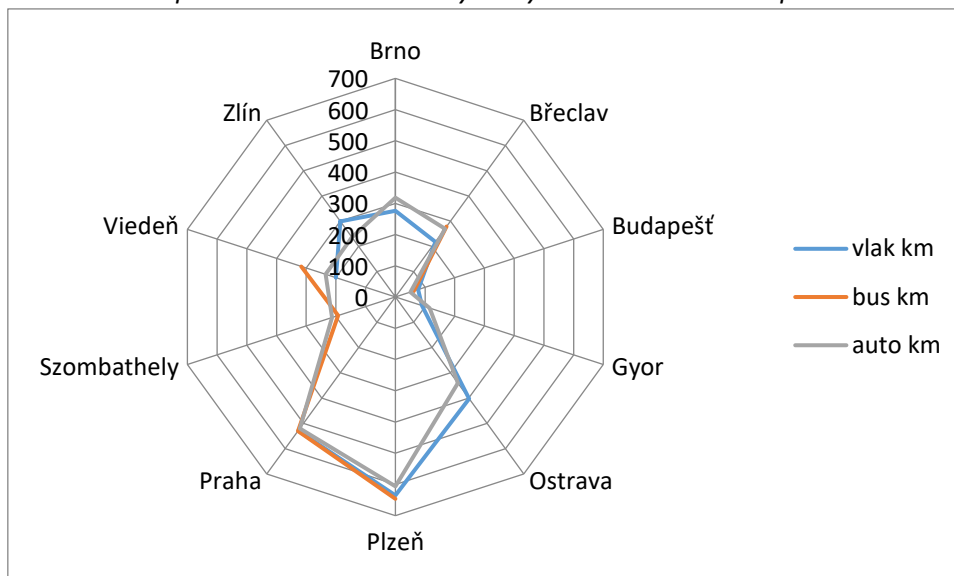
\* údaje v zátvorkách vyjadrujú čas v minútach, ktorý zodpovedá transferu, tzn. času, ktorý cestujúci trávi prestupmi a čakaním na nadväzujúce spoje. Čistý čas na prepravu sa tak rovná rozdielu uvedených dvoch čísiel.

**Graf 8** Časová dostupnosť mesta Štúrovo z vybraných miest v zahraničí podľa druhov dopravy



Zdroj: vlastné spracovanie podľa údajov Rome2rio.com, 15. 8. 2019

**Graf 9** Priestorová dostupnosť mesta Štúrovo z vybraných miest v zahraničí podľa druhov dopravy



Zdroj: vlastné spracovanie podľa údajov Rome2rio.com, 15. 8. 2019

#### 4.4 Analýza kultúrneho prostredia

Mesto žije aktívnym spoločenským a kultúrnym životom. Pôsobia tu viaceré kultúrne ustanovizne.

Mestské kultúrne stredisko ako príspevková organizácia mesta zabezpečuje širokospektrálnu ponuku kultúrnych programov, podieľa sa na šírení kultúry, organizuje podujatia, zabezpečuje prevádzku kina Danubius, Mestského múzea a Galérie Júliusa Bartu, zabezpečuje výstavnú činnosť, zabezpečuje vydávanie mesačníka Párkány és Vidéke/Štúrovo a okolie, získava podporu z fondov na základe vypracovaných projektov. Príjmy kultúrneho strediska pochádzajú z prenájmu priestorov kultúrneho domu ako aj kina Danubius - príjem ročne cca 18 751 EUR (skutočnosť rok 2018), zo vstupného (140 687 EUR), zvyšok príjmov tvoria najmä príjmy z inzercie v regionálnom mesačníku a prostriedky z rozpočtu mesta, VUC a štátneho rozpočtu. Mestské kultúrne stredisko má 12, 75 zamestnancov, celkovo pracuje s rozpočtom 436 263 EUR vrátane kina Danubius (r. 2018), pre rok 2019 je plánovaný rozpočet v sume 449 180 EUR. Ms kultúrne stredisko vedie vlastný webový portál <http://www.kulturasturovo.sk>.

Mestská galéria Júliusa Bartu je lokalizovaná v budove bývalého Veľkého obecného hostinca na pešej zóne (Hlavná ulica) pod storočnými platanmi, je pomenovaná podľa akademického maliara, rodáka zo Štúrova, ktorý sa vo svojej tvorbe zameral na Štúrovo a Podunajsko. Galéria tu pôsobí od roku 1993 (registrovaná na MK SR v roku 2006), pravidelne organizuje výstavy domáci i zahraniční výtvarníkov. V rámci mesta pôsobil aj akademický maliar Štefan Gerstner (krajinomalba, „maliar troch riek“), ktorého pamätná tabuľa je osadená na budove galérie.

Mestské múzeum sa nachádza v budove dobového sídla Franklovcov z 19. storočia na konci pešej zóny. Ide o miestne múzeum, podľa odborného zamerania je to múzeum s národopisným a vlastivedným zameraním, ktoré je registrované na MK SR od roku 2005. Múzeum je zamerané na dejiny Štúrova a blízkeho okolia od obdobia praveku, obsahuje zbierky z ľudovej kultúry a venuje sa významným osobnostiam.

Mestská knižnica bola založená v roku 1953. V súčasnosti knižnicu tvorí 51 110 knižničných jednotiek a 26 rôznych novín a časopisov.

Kino Danubius sa nachádza na pešej zóne vedľa galérie, fungovalo už od konca 50-tych rokov. Rekonštruované bolo po roku 2000. V súčasnosti má kapacitu 150 miest a vďaka premietaniu 3D filmov sa stalo jedným z najmodernejších kín regiónu. Aj z Ostrihomu a okolitých dedín sem prichádzajú ľudia túžiaci duševne si odpočinúť a obdivovať zážitok z 3D premietania (PHSR mesta Štúrovo 2015 – 2022).

Múzeum Parkan – originálna súkromná zbierka starožitností z minulého storočia, ide o dobové technické a dopravné múzeum (autá, premietачky, stolárska a krajčírka dielňa, kaderníctvo, iné). Múzeum funguje ako nezisková organizácia v budove, ktorá je vo vlastníctve mesta (bývalé sídlo pohraničnej stráže) s veľkými priestormi. Múzeum aktuálne nie je prevádzkované.

Historickou a aj súčasnou zaujímavosťou mesta je Most Márie Valérie, 496 m dlhý oblúkový most postavený v roku 1895 (zničený v rokoch 1919 – 1926 a v období 2. svetovej vojny v r. 1944, otvorený opäť až v roku 2001), ktorý sa v súčasnosti využíva na osobnú dopravu so 6 m šírkou cesty. V Štúrove na nachádza Strážca mosta Márie Valérie (bridgeguard) – rezidencia pre umelcov/vedcov (v budove sídli aj vlastivedné múzeum), byt a ateliér dalo k dispozícii mesto Štúrovo, prevádzku zabezpečuje kultúrne združenie Štúrovo a okolie, iniciátorom je Fond Štefan und Viera Frühauf, ktorý rezidenciu vybavil, vyberá strážcov mosta a prispieva na ich pobyt. Medzi strážcami, ktorí stavajú virtuálne mosty, sú umelci z celého sveta.

História mesta je bohatá, spájaná vo svojich počiatkoch najmä s rímskou vojenskou kolóniou na území dnešného, pôvodne keltského Ostrihomu a ochranným castellom Anávum, ktoré bolo súčasťou siete dunajských ľavobrežných stanovišť, ochraňujúcich systém panónskej časti LIMES ROMÁNUS. Prvá písomná zmienka sa týka osady Kakat, ktorá mala plniť životne dôležité zabezpečenie na ľavom brehu Dunaja pre Ostrihom (PHSR 2015 – 2022, s. 10). Zaujímavosťou mesta z neskoršieho obdobia tureckých nájzdov je, že na mieste dnešného rímsko-katolíckeho kostola sv. Imricha na nachádzala Pevnosť Štúrovo (Džigerdelen Parkani), ktorú dali vybudovať Turci v r. 1546 ako malú drevozemnú palánkovú pevnosť s priekopami. Pevnosť bola zničená v 17. storočí. (Zdroj: <http://www.slovenskehrady.sk/pevnost-dzigerdelen-parkan-sturovo>). Časy bojov proti tureckej armáde (r. 1683 víťazná bitka, ktorá významnou mierou prispela k ukončeniu panstva Osmanskej ríše v Európe) pripomína jazdecká socha Jana III. Sobieskeho na námestí za kostolom (r. 2008, autor: Lajos Gyórfy) a z týchto čias je aj doteraz medzi obyvateľmi známe Údolie nárekov. Spomienkou na prvú písomnú zmienku a históriu Štúrova je zaujímavá nazvaná Rozprávajúca skala (dielo Juraja Bartusza, 1993, Námestie slobody).

Na území mesta Štúrovo na nachádza jedna kultúrna pamiatka zapísaná do zoznamu ÚZKP MK SR – ide o „Cintorín pamätný: sov. armáda, vojenský cintorín“. Vojenský cintorín v Štúrove bol zriadený v roku 1946 a sú tam pochované pozostatky 5 247 padlých vojakov Červenej armády (Zdroj: Vojenské cintoríny na Slovensku, Ministerstvo obrany SR, 2014). Dominantou cintorína je socha – pamätník smútiacej matky.

V rámci mesta pôsobia mnohé občianske a kultúrne združenia a organizácie – Balassi Kozmuvelodési klub, Detský folklórny súbor Kisbojtár, Občianske združenie FORMÁS, Komorný zbor STILLA PECTUS, Kultúrne združenie Štúrovo a okolie (Parkány és Vidéke Kulturális Társulás), Miestny odbor Matice slovenskej, Oblastný výbor Slovenského zväzu protifašistických bojovníkov, Parkány-Esztergom Baráti Egyesület, Pastiersky oheň, PRO CULTURE PARKAN, n.o., Spoločnosť slovensko-maďarského priateľstva. Prehľad aktívnych organizácií je zrejмый zo zoznamu žiadateľov o dotáciu v zmysle VZN č. 3/2013 za posledné roky zverejnený na webovej stránke mesta (v prílohovej časti Záverečného účtu a Výročnej správy mesta). Aktívne organizácie sú dôležité nielen pre pestrý občiansky život obyvateľov mesta, ale sú predpokladom aktívneho a zaujímavého pobytu návštevníkov mesta.

Zoznam pamätihodností a pamätných miest je uvedený v Prílohe 5. Pasportizáciu vybratých kultúrnych zariadení a objektov kultúrneho zamerania obsahuje Príloha 6.

V meste je organizovaných množstvo kultúrnych podujatí. Medzi najvýznamnejšie patrí Tradičný jarmok Šimona a Júda (jeden z najstarších jarmokov na Slovensku, v roku 2019 už 473. jarmok, najväčší jarmok v novodobej histórii Podunajska), ktorého organizátorom je mesto Štúrovo. Jarmok sa stáva z roka na rok populárnejší, zaznamenáva každoročné nárasty počtu návštevníkov a stánkov (r. 2019 536 predajcov). Z ďalších možno uviesť AquaPhone (Kultúrne združenie Štúrovo a okolie, ide o sériu rôznorodých kultúrnych podujatí za účasti domácich a zahraničných umelcov) a Dni Dunaja (Štúrovo, Ostrihom) so zahájením letnej sezóny Vitaj leto! Zoznam najvýznamnejších podujatí v meste Štúrovo obsahuje Príloha 15.

Mesto Štúrovo plánuje vybudovať trhovisko s remeselným dvorom pod názvom Viza centrum (farmársky trh na prezentáciu a predaj miestnych špecialít, vinotéku a interaktívny remeselný dvor), zároveň zveladiť verejné priestory okolo bývalej Lagúny (Hlavná 36) a zabezpečiť prístup Vadašu z centra mesta.

Rôzne atraktivity v kultúrnom prostredí ponúkajú obce v rámci Štúrovska. Patrí sem Skanzen – Tájház Salka (zrekonštruovaný dom z roku 1897 Združením Ipoly pre kultúru a cestovný ruch) ponúkajúci aj detské letné tábory ako aj Ľudový dom v Ľubej. Atraktívnym je Kaštieľ – Hotel Château Béla - exkluzívny historický barokový zámok zrekonštruovaný v roku 2007 v obci Belá. V tejto obci sa nachádza aj nehnuteľná kultúrna pamiatka Socha sv. Jána Nepomuckého. Kostol sv. Michala v Kamenici nad Hronom v barokovom štýle s dvomi bočnými oltármi – panny Márie a sv. Anny, národné kultúrne pamiatky. V Ústrednom zozname pamiatkového fondu je zapísaný súbor šiestich vínnych pivníc v obci Chľaba (NKP) ako unikátna stavba ľudovej architektúry, v obci je zriadené pivničné múzeum, ktoré je situované vo svahu pohoria Burda v hĺbke 24 m. Zaujímavosťou z kultúrneho hľadiska sú aj vinohradnícke pivnice vo forme „hajlok“, napr. vinohradnícka oblasť obce Kamenín („Iszomfalva“ - „Dedinka kde sa pije“). Jedinečným je kroj „kurtaszoknya“ („kratunká sukňa) s červenými čižmičkami, ktorý sa nosil v obciach Kamenín, Biňa, Kamenný Most, Bruty, Pavlová a Sikenička. V obciach Štúrovska sa koná viacero zaujímavých kultúrnych podujatí a spoločenský život obohacujú rôzne občianske združenia.

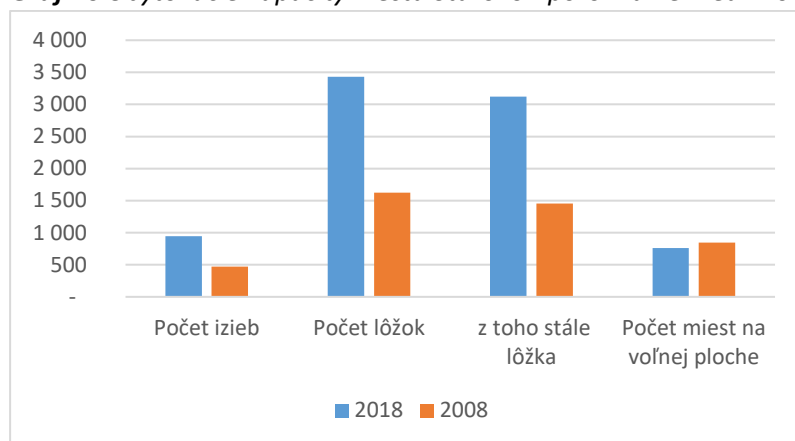
## 4.5 Analýza ubytovacích služieb

### Ubytovacie kapacity mesta

V meste je v roku 2018 podľa údajov ŠÚ SR evidovaných 92 ubytovacích zariadení s 944 izbami, 3 433 lôžkami (z toho 3 121 stálych) a 760 miestami na voľnej ploche. (Podľa údajov mesta Štúrovo, október 2019, je v meste 130 ubytovateľov - mimo zariadení Vadaš, s.r.o., z toho 37 poskytuje ubytovacie služby celoročne. Celkovo eviduje mesto kapacitu 3659 lôžok, z čoho Vadaš, s.r.o. má 1448 lôžok, z toho 600 miest v rámci kempingu.) Pritom len 19 izieb z celkovej ubytovacej kapacity je dostupných osobám so zníženou mobilitou. Počet ubytovacích zariadení vzrástol oproti roku 2008 o 53 z pôvodných 39 zariadení. Čo sa týka lôžok, index 2018/2008 má hodnotu 2,14 (počet lôžok v roku 2018 narástol o 114%). Priemerná veľkosť ubytovacieho zariadenia v roku 2018 je 10,3 izieb a 34 lôžok na jedno ubytovacie zariadenie.



**Graf 10** Ubytovacie kapacity mesta Štúrovo - porovnanie medzi rokmi 2008 a 2018



Zdroj: spracované na základe údajov ŠÚ SR, 2019

Ako je možné vidieť v nasledujúcej tabuľke, mesto Štúrovo má viac ako polovičnú kapacitu počtu lôžok z celkovej kapacity okresu Nové Zámky (od roku 2008 došlo k zvýšeniu tohto podielu zo 45 %) a 23% kapacitu z celkovej kapacity lôžok Nitrianskeho kraja (od roku 2008 došlo takisto k zvýšeniu podielu z 15 %). Z tohto uhla pohľadu možno v súčasnosti konštatovať významnejšiu pozíciu mesta Štúrova v rámci okresu ako aj kraja vo vzťahu k ubytovacím kapacitám vyjadreným počtom lôžok oproti minulému obdobiu. Samotné krajské mesto Nitra má podľa ŠÚ SR 32 ubytovacích zariadení a 2026 lôžok.

**Tab. 14** Ubytovacie kapacity mesta Štúrovo v porovnaní s NSK a okresom Nové Zámky

Rok/kraj	Počet UZ	Počet izieb	Počet lôžok	z toho stále lôžka	Počet miest na voľnej ploche
<b>2018</b>					
Nitriansky kraj	388	5 547	14 939	13 968	3 845
Okres Nové Zámky	173	2 012	6 118	5 565	760
obec Štúrovo	92	944	3 433	3 121	760
<b>2008</b>					
Nitriansky kraj	267	4 088	10 892	10 067	3 522
Okres Nové Zámky	107	1 247	3 614	3 282	1 213
obec Štúrovo	39	471	1 622	1 457	845

Zdroj: spracované na základe údajov ŠÚ SR, 2019

Na základe údajov ŠÚ SR v meste je v ubytovacích zariadeniach zamestnaných 31 fyzických osôb (priemerný evidenčný počet zamestnancov), pričom v okrese je evidovaných 206 osôb a v kraji 1 313 osôb.

### Výkony ubytovacích zariadení - počet prenocovaní v meste

Ročne navštívi mesto Štúrovo takmer 65 tisíc návštevníkov, pričom je dosiahnutých viac ako 240 tisíc prenocovaní (presné údaje sú uvedené v tabuľke).

**Tab. 15** Počet návštevníkov mesta Štúrovo 2014 – 2018

Štvrťroky	2018	2017	2016	2015	2014
1	2 547	615	1 208	712	720
2	16 321	15 280	9 941	8 773	8 064
3	43 456	41 314	34 075	30 036	27 104
4	2 468	2 131	1 353	1 745	1 249
<b>Súčet</b>	<b>64 792</b>	<b>59 340</b>	<b>46 577</b>	<b>41 266</b>	<b>37 137</b>
$I_x$	1,11	1,13	1,27	1,09	-

Pozn.:  $I_x$  – medziročné indexy

Zdroj: vlastné spracovanie a prepočty na základe údajov ŠÚ SR, 2019

Od roku 2014 vzrástol počet návštevníkov v roku 2018 o takmer 75%, pričom za 1. štvrťrok tento nárast predstavuje až 254%, čo je najvyšší skok spomedzi všetkých štvrťrokov. Tento rast možno na základe dát pripísať najmä nárastu počtu domácich návštevníkov v tomto štvrťroku. Celkový počet návštevníkov rastie proporcionálne medzi rokmi zhruba rovnako. Najvyšší medziročný rast v celkovom počte návštevníkov zaznamenal rok 2016 oproti roku 2015 (medziročné indexy  $I_x$  uvádza predchádzajúca tabuľka v samostatnom riadku).

**Tab. 16** Počet prenocovaní v meste Štúrovo 2014 – 2018

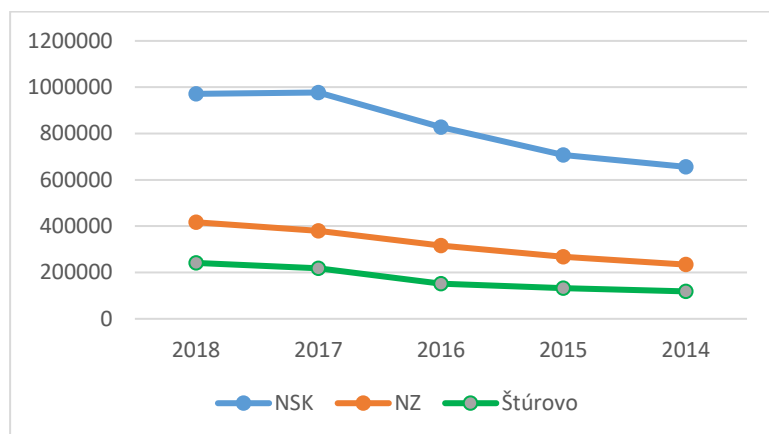
Štvrťroky	2018	2017	2016	2015	2014
1	3 802	1 294	3 070	1 018	1 630
2	60 255	53 295	36 200	31 613	28 624
3	172 732	159 055	108 633	95 813	86 094
4	4 663	3 872	3 335	3 782	2 160
<b>Súčet</b>	<b>241 452</b>	<b>217 516</b>	<b>151 238</b>	<b>132 226</b>	<b>118 508</b>
$I_x$	1,11	1,44	1,14	1,12	-

Zdroj: vlastné spracovanie na základe údajov ŠÚ SR, 2019

Od roku 2014 vzrástol počet prenocovaní v roku 2018 o viac ako 100%, pričom za 1. štvrťrok tento nárast predstavuje 133 %, čo je najvyšší skok spomedzi všetkých štvrťrokov, pričom na základe dát tento rast na rozdiel od počtu návštevníkov pripisujeme rovnakému nárastu počtu domácich ako aj počtu zahraničných návštevníkov. Celkový počet prenocovaní rastie mierne neproporcionálne medzi rokmi, pričom najvyšší medziročný rast v celkovom počte prenocovaní zaznamenal rok 2017 oproti roku 2016 (medziročné indexy  $I_x$  uvádza predchádzajúca tabuľka v samostatnom riadku).

Nasledujúci graf uvádza vývoj počtu prenocovaní v meste Štúrovo v porovnaní s vývojom v rámci Nitrianskeho samosprávneho kraja a okresu Nové Zámky.

**Graf 11** Vývoj počtu prenocovaní v období 2014 – 2018 v rámci NSK, okresu NZ a mesta Štúrovo



Zdroj: vlastné spracovanie na základe údajov ŠÚ SR, 2019

Na základe uvedeného grafu je zrejmé, že vývoj počtu prenocovaní v meste Štúrovo zhruba zodpovedajú vývoju v celkom kraji a kopíruje zhruba aj vývoj v rámci okresu. V rámci NSK počet prenocovaní v roku 2018 vzrástol oproti roku 2014 až o takmer 48%, v rámci okresu Nové Zámky ide o nárast o 78%, v meste Štúrovo nárast o 100%.

Na základe nasledujúcej tabuľky je zrejmé postavenie mesta Štúrovo v rámci okresu a kraja na základe počtu prenocovaní.

**Tab. 17** Počet prenocovaní v období 2014 – 2018 v rámci NSK, okresu NZ a mesta Štúrovo

	2018	2017	2016	2015	2014
NSK	970827	977268	828062	707945	656195
NZ	416959	379374	315676	268011	234104
Štúrovo	241452	217516	151238	132226	118508
Vadaš <sup>1</sup>	117454	110149	107568	103575	94714

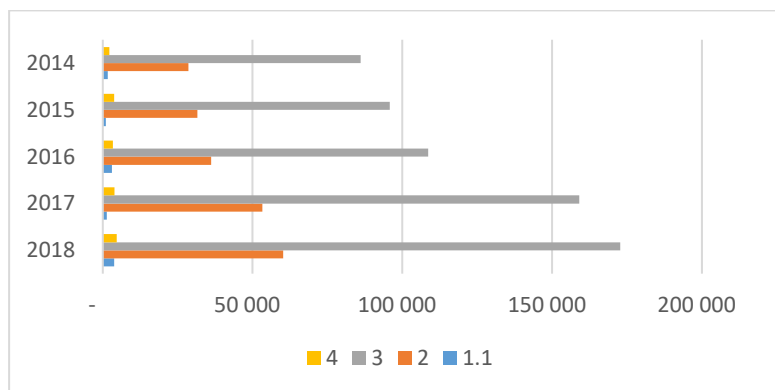
<sup>1</sup>Pozn.: Vadaš, s.r.o bez súkromných zariadení.

Zdroj: vlastné spracovanie na základe údajov ŠÚ SR, 2019

Ako je možné vidieť v tabuľke, mesto Štúrovo dosahuje až 58% z celkového počtu prenocovaní v okrese Nové Zámky (od roku 2014 došlo k zvýšeniu tohto podielu z 51 %) a takmer 25% (presnejšie 24,87%) počtu prenocovaní z celkového počtu Nitrianskeho kraja (od roku 2014 došlo k zvýšeniu podielu z 18 %). Pritom podiel zariadení Vadaš, s.r.o. predstavuje takmer 49% výkonov mesta Štúrovo (rok 2014 išlo takmer o 80% podiel). Z tohto uhla pohľadu možno konštatovať v sledovanom období dosiahnutie významnejšej pozície mesta Štúrovo v rámci okresu ako aj kraja vo vzťahu k výkonom vyjadreným počtom prenocovaní. Pritom samotné krajské mesto Nitra v roku 2018 navštívilo 80 614 návštevníkov a dosahuje 242 244 prenocovaní, jeho podiel na celkovom počte prenocovaní kraja predstavuje 24,95% (rovnako ako podiel mesta Štúrova).

## Sezónnosť cestovného ruchu v destinácii

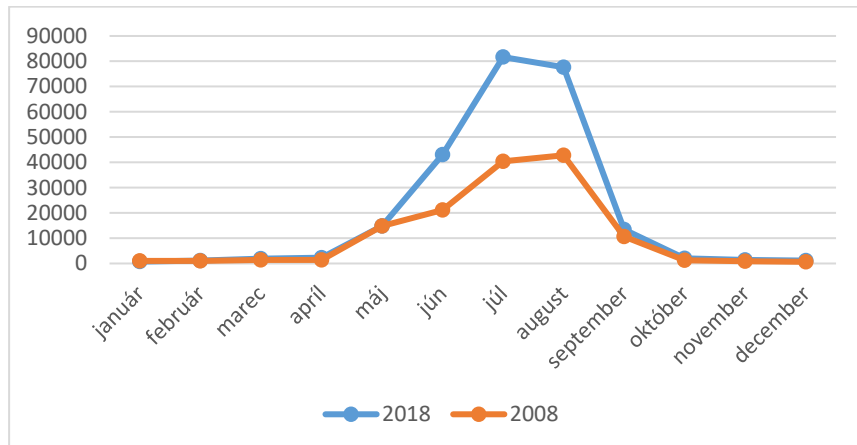
**Graf 12** Sezónnosť v meste Štúrovo (v počte prenocovaní za jednotlivé štvrťroky), 2014 – 2018



Zdroj: vlastné spracovanie na základe údajov ŠÚ SR, 2019

Konkrétne údaje o počte prenocovaní dosahovaných podľa jednotlivých štvrťrokov za posledných 5 rokov v Štúrove, okrese a kraji uvádza Príloha 8. Zo štatistických údajov je zrejma veľmi vysoká sezónnosť v Štúrove. Až takmer 67 % počtu návštevníkov a takmer 72 % počtu prenocovaní sa realizuje v 3. štvrťroku, t. j. v mesiacoch jún, júl, september (rok 2018), v 2. štvrťroku ide o 25 % z celoročného počtu návštevníkov a aj prenocovaní. Sezónnosť podľa jednotlivých mesiacov uvádza názorne nasledujúci graf (údaje sú uvedené v prílohe 9).

**Graf 13** Sezónnosť v meste Štúrovo podľa jednotlivých mesiacov v počte dosiahnutých prenocovaní, porovnanie roku 2008 a 2018



Zdroj: vlastné spracovanie na základe údajov ŠÚ SR, 2019

Z uvedeného grafu je zrejmé, že najsilnejšími mesiacmi je mesiac júl a august. Sezónnosť sa oproti roku 2008 v podstate nezmenila v mimosezónnych mesiacoch, nárasty počtu prenocovaní v roku 2018 oproti roku 2008 súvisia najmä s rastom počtu prenocovaní v silných mesiacoch jún – august. Podiel mimosezónnych mesiacov na celkovom počte prenocovaní sa tak výrazne znížil a sezónnosť ešte prehĺbila. Podiel májových výkonov predstavoval v roku 2018 6,1% (rok 2008 10,7%), jún 17,9% (v roku 2008 15,3%), júl 33,8% (rok 2008 29,3%), august 32,2% (rok 2008 31,1%), september 5,6% (rok 2008 7,7%). Pritom najväčší nárast oproti roku 2008 zaznamenal mesiac jún a júl, a to dvojnásobný nárast počtu prenocovaní oproti roku 2008. Pritom nárasty zaznamenali aj ďalšie mesiace v sezóne ako aj mesiace posledného štvrťroka (august 1,8 násobný nárast, december 1,7 násobný nárast, október a

november 1,6 násobný nárast, september 1,3 násobný nárast). Mesiace 1. štvrťroka zaznamenali oproti roku 2008 minimálne nárasty, pričom januárový počet prenocovaní bol dokonca pred desiatimi rokmi vyšší, májové čísla sa za desať rokov nezmenili. Vzhľadom na novú investíciu do wellness možno však aj v mimosezónnom období roka 2019 predpokladať veľké nárasty.

Priemerne za štvrťrok prichádza do Štúrova 16 198 návštevníkov a mesto dosahuje priemerne za štvrťrok 60 363 prenocovaní. V nasledujúcej tabuľke sú vypočítané porovnanie jednotlivých štvrťrokov voči priemernému štvrťroku.

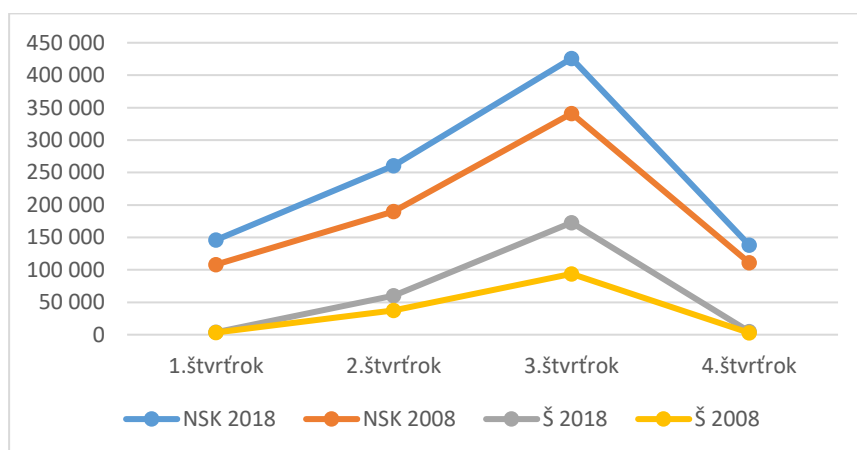
**Tab. 18** Porovnanie výkonov v jednotlivých štvrťrokoch v meste Štúrovo, rok 2018 a 2008, v % k priemernému štvrťroku

Štúrovo	2018		2008	
	Počet turistov	Počet prenocovaní	Počet turistov	Počet prenocovaní
1. štvrťrok	16 %	6 %	21%	10%
2. štvrťrok	101 %	100 %	113%	109%
3. štvrťrok	268 %	286 %	249%	273%
4. štvrťrok	15 %	8 %	17%	8%

Zdroj: vlastné spracovanie na základe údajov ŠÚ SR, 2019

Na základe údajov v tabuľke je jasné, že na úrovni priemerného štvrťroku v počte návštevníkov ako aj v počte prenocovaní sa pohybuje 2. štvrťrok, platí to pre obidva sledované roky. Vysoko nadpriemerný je 3. štvrťrok v oboch ukazovateľoch a diametrálne nižšie výkony sú dosahované v 1. a 4. štvrťroku. Porovnanie sezónnosti v meste medzi rokmi 2018 a 2008 znázorňuje nasledujúci graf.

**Graf 14** Sezónnosť v meste Štúrovo a Nitrianskom samosprávnom kraji v porovnaní rokov 2008 a 2018



Zdroj: vlastné spracovanie na základe údajov ŠÚ SR, 2019

V roku 2008 priemerne za štvrťrok privítalo Štúrovo 9 855 návštevníkov pri 34 409 prenocovaniach. V tomto roku bol jasne najsilnejším štvrťrokom takisto 3. štvrťrok, ktorý predstavuje 249% priemerného štvrťroka vyjadreného počtom návštevníkov a 273% priemerného štvrťroka vyjadreného

počtom prenocovaní. V roku 2008 je dosahovaných v 3. štvrtroku až 62% počtu návštevníkov a až 68% počtu prenocovaní, v 2. štvrtroku 28% počtu návštevníkov a 27% počtu prenocovaní. Ak porovnáme tieto údaje medzi rokmi 2018 a 2008 v rôznych ukazovateľoch možnosť konštatovať, že sezónnosť sa v Štúrove za posledných 10 rokov výrazne nezmenila, skôr mierne zhoršila. Pritom sezónnosť je zhruba rovnaká ako v samosprávnom kraji.

### Využitie ubytovacích kapacít mesta Štúrovo

Vyťaženosť stálych lôžok v Štúrove v roku 2018 bola 21,2% (využitie celkovej lôžkovej kapacity je 19,3%), pritom využitie stálych lôžok v Nitrianskom samosprávnom kraji má hodnotu 19% (využitie celkovej lôžkovej kapacity je 17,8%). Štúrovo teda napriek vysokej sezónnosti ponuky dosahuje o niečo lepšie výsledky ako samotný kraj s rôznorodejšou ponukou. (Pozn.: Využitie kapacít v meste Nitra dosahuje 30,3% a celoslovenský priemer je 30,9 %.)

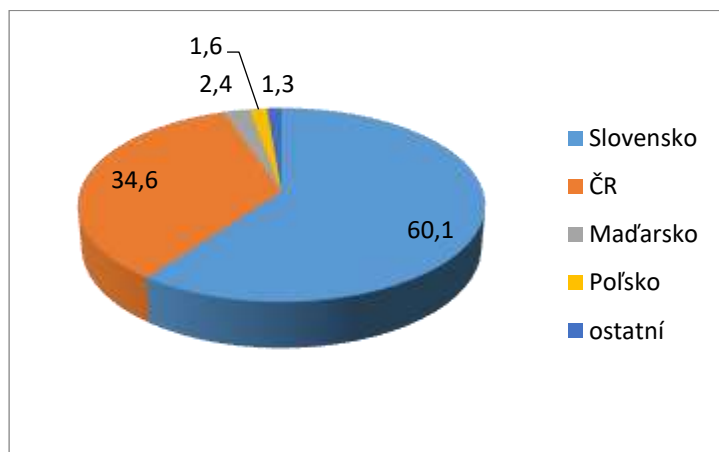
Priemerný počet prenocovaní (dĺžka pobytu) v Štúrove v roku 2018 je 3,73 (v roku 2014 3,19). Vyššie hodnoty priemerného počtu prenocovaní dosahujú zahraniční návštevníci, a to 4,1 prenocovania na jedného návštevníka. Domáci návštevník priemerne prenocuje v Štúrove o niečo kratšie, a to 3,5 noci. Pred 5 rokmi (r. 2014) boli tieto hodnoty o niečo nižšie, zahraničný návštevník strávil v meste v priemere 3,5 noci a domáci návštevník takmer 3 noci.

### Štruktúra návštevníkov ubytovacích zariadení

V roku 2018 navštívilo mesto Štúrovo celkovo 23 657 návštevníkov zo zahraničia, ktorí realizovali celkove v meste 96 385 prenocovaní. Slovákov prišlo 41 135 a dosiahli 145 067 prenocovaní. Z celkového počtu návštevníkov Štúrova tvoria tak cudzinci v roku 2018 36,5%. Z celkového počtu prenocovaní, ktoré dosahuje mesto, tvoria zahraniční návštevníci takmer 40% (39,9% v roku 2018).

Zo zahraničných návštevníkov výrazne prevyšujú návštevníci z Českej republiky, s veľkým odstupom ide o návštevníkov z Maďarska a Poľska. Nasledujú návštevníci z Nemecka a Rakúska, ktorí tvoria už ale len pod 1% z celkového počtu prenocovaní . Presné dáta obsahuje tabuľka v prílohe 10.

**Graf 15** Štruktúra návštevníkov mesta Štúrovo v roku 2018, v % z celkového počtu prenocovaní



Zdroj: vlastné spracovanie na základe údajov ŠÚ SR, 2019

Aj z hľadiska priemerného počtu prenocovaní najvýznamnejšou zahraničnou klientelou sú návštevníci z Českej republiky, priemerne strávi v Štúrove jeden návštevník až 4,6 noci. Návštevník z Poľska prenocuje v meste už len 3,1 noci, z Maďarska 2,1 noci.

Podiel zahraničných návštevníkov na prenocovaniach je v rámci kraja len mierne vyšší ako v Štúrove (42,2%). Znamená to, že domáca klientela je pre mesto Štúrovo z tohto hľadiska významnejšia. Tvoria až 63,5% všetkých návštevníkov a 60% všetkých prenocovaní dosahovaných v meste. V porovnaní s rokmi 2008, 2009 a 2014 podiel prenocovaní od zahraničných návštevníkov významne poklesol. V roku 2008 tvorili zahraniční návštevníci 57,6% podiel na prenocovaniach, v roku 2009 41,1%, v roku 2014 42% podiel. Zaznamenávaný je teda neustály pokles, pričom narastá význam domácej klientely.

V najvyťaženejšom 3. štvrťroku je mesto Štúrovo destináciou predovšetkým Slovákov (v roku 2018 tvorili Slováci v 3. štvrťroku až 68 % z návštevníkov a vytvorili zhruba 65 % z celkového počtu prenocovaní). Pre 1. štvrťrok platí zhruba podobné konštatovanie. V ostatných štvrťrokoch (2. a 4. štvrťroku) je pomer zhruba vyrovnaný, resp. len mierne prevažuje zahraničná klientela. Pred desiatimi rokmi, v roku 2008, bola situácia v 3. štvrťroku vyrovnanejšia, domáca klientela tvorila len o niečo viac ako polovicu návštevníkov (57 %) a aj počtu prenocovaní (52 %).

**Výkony ubytovacích zariadení – tržby.** V roku 2018 dosiahli ubytovacie zariadenia v meste tržby v hodnote 3,23 mil. EUR (spolu s DPH), pričom v 3. štvrťroku tohto roka ide o hodnotu 2 250 333 EUR, čo predstavuje takmer 70 % z celkových tržieb roka (Príloha 11). Druhý najsilnejší je 2. štvrťrok, ktorý dosahuje 25 % z celkových ročných tržieb. Tržby dosahované v rámci okresu ako aj kraja sú v rámci jednotlivých štvrťrokov vyrovnanejšie. 3. štvrťrok dosahuje svoje výkony najmä vďaka domácej klientele (64 % z celkových tržieb v tomto štvrťroku), tržby domácich prevyšujú tržby zahraničných klientov aj v 1. štvrťroku, avšak výkony v 2. a 4. štvrťroku sú dosahované z väčšej časti vďaka zahraničným klientom. V priemere na 1 disponibilné lôžko pripadá 1991 EUR tržieb. V prepočte na jedného návštevníka ide o hodnotu takmer 50 EUR tržieb, pričom zahraničný návštevník prináša v priemere hodnotu 57 EUR, domáci návštevník 46 EUR. Na jedno prenocovanie pripadá hodnota 13 EUR tržieb, pričom prenocovania zahraničných návštevníkov prinášajú v prepočte 14 EUR a domácich návštevníkov 13 EUR. Čo sa týka štruktúry tržieb, vyššia hodnota celkových tržieb je dosahovaná v dôsledku spotreby domáceho klienta, a to takmer 59% z celkových tržieb. Tieto dáta však nevytvádzajú o ostatných výdavkoch (za iné služby), ktoré návštevníci v meste využívajú.

Pasportizáciu vybratých ubytovacích zariadení na základe zvolených kritérií obsahuje Príloha 12.

## 4.6 Analýza stravovacích zariadení

Štatistický úrad SR eviduje v meste Štúrovo celkovo 84 stravovacích zariadení v štruktúre uvedenej v nasledujúcej tabuľke.

**Tab. 19** Počet živých a ekonomicky aktívnych právnických osôb a fyzických osôb-podnikateľov s hlavnou ekonomickou činnosťou SKNACE = 56 - Činnosti reštaurácií a pohostinstiev v meste Štúrovo, 2014 – 2018

SK Nace	r.2014	r.2015	r.2016	r.2017	r.2018
56101 - jedálne ,rýchle občerstvenie	23	31	33	41	46
56109 - ostatné účelové stravovanie	34	30	29	26	25
56300 - pohostinská činnosť	6	5	6	9	13
Celkový súčet:	63	66	68	76	84

Zdroj: vlastné spracovanie na základe údajov ŠÚ SR, 2019

Ponuka stravovacích zariadení v meste je veľmi bohatá a rôznorodá. Pasportizáciu vybratých stravovacích zariadení na základe zvolených kritérií obsahuje Príloha 13. V meste sa nachádzajú aj originálne stravovacie zariadenia v osobitom štýle, akou je napríklad Stredoveká sedliacka reštaurácia, reštaurácia na ostrove v areáli Vadaš Metropolis caffe alebo Šipošov dvor. Pre turistov sú zaujímavé zariadenia ponúkajúce rybie špeciality ako napríklad Fishhouse alebo Bunker. Mnohé zariadenia

ponúkajú taliansku kuchyňu alebo maďarskú kuchyňu. Takmer všetky zariadenia disponujú letnou terasou.

## 4.7 Analýza ostatnej infraštruktúry cestovného ruchu

### Turistická informačná kancelária<sup>1</sup>

TIK Štúrovo pôsobila do roku 2019 pod OOCR Podunajsko, v letnej sezóne spolupracuje s cestovnou agentúrou Viktória a celoročne s cestovnou agentúrou Kingtours. V rámci tejto spolupráce sú v ponuke autobusové zájazdy do Budapešti, okružné jazdy vláčikom zahŕňajúce prehliadky mesta Štúrovo a Ostrihom, vyhlídkové jazdy po Dunaji a kombinované produkty plavba loďou a vláčik.

TIK Štúrovo poskytuje záujemcom informácie o ubytovacích, stravovacích zariadeniach a službách súvisiacich s cestovným ruchom v regióne Podunajsko, zúčastňuje sa na veľtrhoch cestovného ruchu, kde propaguje nielen mesto a jeho okolie ale aj región Podunajsko .

Bezplatné služby TIK Štúrovo:

- informácie o kultúrnych, turistických a športových podujatiach
- informácie o ubytovacích a stravovacích zariadeniach
- informácie o autobusovom a vlakovom spojení (Maďarsko, Slovensko, Česko)
- informácie o zdravotníckych a pohotovostných zariadeniach
- informácie o tel. číslach a kontaktoch inštitúcií v meste
- informácie o prírodných zaujímavostiach v regióne Podunajsko
- informácie o kultúrnych a historických pamiatkach
- informácie o inštitúciách a organizáciách pôsobiach v oblasti cestovného ruchu (kultúrne, spoločenské a športové organizácie, múzeá a pod.)

Spoplatnené služby TIK Štúrovo:

- predaj reklamných predmetov
- turistické mapy
- cyklistické mapy
- automapy
- historické kalendáre - Štúrovo
- drevené turistické známky
- magnetky
- pohľadnice
- suveníry – so symbolom mesta Štúrovo
- kopírovanie

### **Cestovná agentúra Viktória, cestovná agentúra Kingtours**

Obidve CA spolupracujú s TIK Štúrovo, ponúkajú podobné produkty: autobusové zájazdy do Budapešti, okružné jazdy vláčikom zahŕňajúce prehliadky mesta Štúrovo a Ostrihom, vyhlídkové jazdy po Dunaji a kombinované produkty plavba loďou a vláčik. CA Viktória vykonáva činnosť zameranú na návštevníkov Štúrova počas letnej sezóny, CA Kingtours celoročne.

### **Cyklotrasy**

Cykloportál uvádza na svojej stránke celkom 64 cyklotrás v Nitrianskom samosprávnom kraji<sup>2</sup>. Mesto Štúrovo je obsiahnuté v tejto databáze v medzinárodne významnej cyklotrase EUROVELO 6, a to v rámci trasy Prístavný most Bratislava – Štúrovo. Strategická poloha Štúrova v rámci tejto medzinárodnej cyklomagistrály je kľúčovým faktorom pre rozvoj cestovného ruchu. Ďalej uvádzame

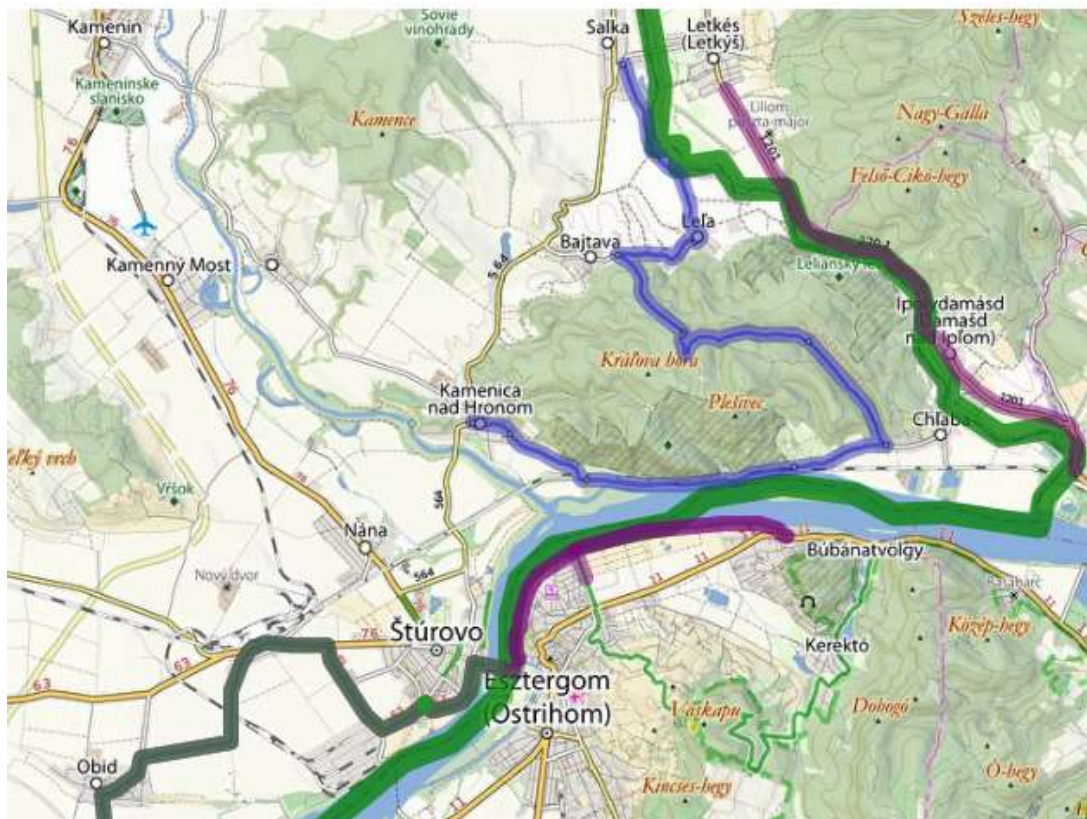
<sup>1</sup> <https://www.sturovo.sk/turisticka-infomacna-kancelaria.phtml?id3=124530>

<sup>2</sup> <http://nr.cykloportal.sk/>



v tabuľkovej forme opis a hodnotenie cyklotrás, ktoré eviduje zdroj nitriansky-kraj.oma.sk. Informácie sú doplnené i z ďalších dostupných zdrojov.

**Obrázok 3** Cyklotrasy Štúrovo a okolie



Zdroj: <https://nitriansky-kraj.oma.sk/cykloatlas>

**Obrázok 4** Cyklotrasy Štúrovo a okolie



Zdroj: <https://sturovo.oma.sk/cykloatlas>

**Tab.20** Cyklotrasy Štúrovo a okolie

Názov, dĺžka trate, identifikácia trate	Typ cesty	Vedie cez	Profil trasy	Doplňkové služby
Dunajská cyklistická cesta - sekcia Slovensko	cyklistický chodník: 138 km (64.9 %), nespevnená cesta: 34 km (16 %), prístupová komunikácia: 14,4 km (6.8 %), cesta I. triedy: 11,3 km (5.3 %), ulica: 7,1 km (3.3 %), neklasifikovaná cesta: 4,7 km (2.2 %), cesta III. triedy: 2,9 km (1.4 %), nespevnený chodník: 202 m (0.1 %)	lúka: 118 km (55,28 %), poľnohospodárska pôda: 21 km (10,05 %), obytná oblasť: 13,4 km (6,29 %), tráva: 10,2 km (4,80 %), les (udržiavaný): 9,1 km (4,26 %), priemyslová oblasť: 4,7 km (2,22 %), záhradkárske osady: 2,4 km (1,10 %)		
213 km				<b>Poznámka:</b> Kompletné
Gabčíkovo, vodné dielo – Štúrovo, Továrenská ulica				<b>Poznámka:</b> Cyklotrasa je vybudovaná po obec Kravany, teda približne 20 od Štúrova. Od Kravian po Štúrovo ponúka cyklotrasa nevyhovujúce podmienky, je nevyhnutná rekonštrukcia hrádze v zmysle úpravy povrchu.
2112	cesta III. triedy: 9,1 km (48 %), nespevnená cesta: 7,3 km (38.3 %), prístupová komunikácia: 1,79 km (9.4 %), ulica: 633 m (3.3 %), nespevnený chodník: 171 m (0.9 %)	les (udržiavaný): 9,9 km (52,44 %), obytná oblasť: 3,8 km (19,80 %), poľnohospodárska pôda: 374 m (1,97 %)	Z 19 km dlhej trasy je 6,2 km stúpanie (o 290 m), 5,3 km klesanie (o 290 m) a 7,5 km je rovina.	Ubytovanie, občerstvenie
19 km				<b>Poznámka:</b> Trasa je vedená po nebezpečnej ceste, zčasti po miestnych komunikáciách, pre rekreačných cyklistov je nebezpečná a nie je ju možné odporučiť.
Kamenica nad Hronom - Salka				
Belá - Mužla - dunajská hrádza	cesta III. triedy: 3,9 km (67 %), neklasifikovaná cesta: 0,96 km (16.4 %), nespevnená cesta: 0,82 km (14.1 %), ulica: 143 m (2.5 %)	poľnohospodárska pôda: 4,4 km (76,52 %), obytná oblasť: 1,36 km (23,48 %), cintorín: 110 m (1,89 %)	Z 5,8 km dlhej trasy je 0,78 km stúpanie (o 9 m), 3,1 km klesanie (o 85 m) a 1,90 km je rovina.	Ubytovanie, občerstvenie
5,8 km				<b>Poznámka:</b> Trasa je v poriadku, je bezpečná a je ju možné odporučiť pre rekreačných cyklistov.

Predstavuje  
potenciál pre  
rekreačnú  
cyklistiku.

Zdroj: <https://nitriansky-kraj.oma.sk/cykloatlas>

### **EV-6 EUROVELO 6, Prístavný most - Štúrovo<sup>1</sup>**

Dĺžka: 156 km

Charakteristika: Medzinárodná cykloturistická trasa, ktorá spája Atlantický oceán s Čiernym morom.

Slovenská strana medzinárodnej trasy Eurovelo 6 tvorí alternatívu trase vedenej v Maďarsku. Táto vetva začína pod Prístavným mostom v Bratislave, prechádza na druhú stranu rieky Dunaj a je vedená po novoupravených cyklochodníkoch až na hrádzu pri zimnom prístave. Po nej pokračuje k obci Hamuliakovo, kde opúšťa Bratislavský kraj a následne pokračuje cez Trnavský kraj popri vodnom diele Gabčíkovo až k samotným plavebným komorám na ňom. Tu je možné navštíviť vyhliadkovú vežu s výhľadom na celé vodné dielo. Z Gabčíkova trasa vedie opäť po hrádzi a za obcou Medveďov vchádza do Nitrianskeho kraja. Po dobrých hrádzach trasa prichádza do Komárna, kde schádza z hrádze a popri mohutnej protitureckej pevnosti prechádza mestom, križuje Vážsku cyklomagistrálu a cez cestný most prechádza ponad Váh, ktorý sa tu vlieva do Dunaja. V lokalite Malá lža trasa opäť vychádza na hrádzu, ktorá je novo vyasfaltovaná a po nej pokračuje až do obce Radvaň nad Dunajom, kde cyklotrasa vychádza na cestu č. I/63. To však iba na krátko, pred obcou Moča trasa opäť vychádza na hrádzu a tentokrát po nej pokračuje až pred samotné Štúrovo. S výhľadom na mohutnú Ostrihomskú katedrálu trasa pred Štúrovom schádza z hrádze a cez obec Obid po asfaltových cestách prichádza do Štúrova. Trasa prechádza okrajom mesta až k mostu cez Dunaj, kde prechádza do Maďarska a pokračuje ďalej už po maďarskej strane.

Mesto Štúrovo je súčasťou aj ďalších odporučených cyklotrás, pričom informácie sú sústredené na viacerých portáloch.

### **Okolo pohoria Burda<sup>2</sup>**

Pohorie Burda je cieľovou zastávkou cyklistov na nenáročnej cyklotrase bohatej na botanické skvosty, kvôli ktorým sa musia prísne dodržiavať pokyny o pohyboch na chránených územiach. Hoci sa táto cyklistická oblasť rozprestiera na Podunajskej nížine, má horský charakter, pretože časť cesty smeruje do lesa, ktoré v daždivých dňoch môžu byť dokonca i neprejazdné. Harmonogram cesty: Štúrovo - Kamenica nad Hronom (5 km) - Chľaba (7,5 km) - Leľa (7 km) - Štúrovo (11 km). Prevýšenie: 94 m. Časť Štúrovo – Kamenica nad Hronom je nebezpečný úsek v zlom stave, nasledujúca časť trate je v poriadku.

### **Podunajská časť Medzinárodnej Dunajskej cyklistickej cesty<sup>3</sup> - Podunajská trasa**

Cyklotrasa vedie popri rieke Dunaj. Túra je svojou náročnosťou vhodná aj pre deti a starších ľudí. Východiskový bod: Komárno. Cieľový bod: Štúrovo. Trasa: Komárno - Patince (13 km) - Mužľa (26 km) - Štúrovo (9 km). Prevýšenie: 3 km. Po trase sa dá dostať k termálnym kúpaliskám v Komárne, Patinciach a Štúrove, prípadne k pozostatkom rímskej hradby v obci lža.

<sup>1</sup> <http://nr.cykloportal.sk/cervene-trasy/454-EV-6-EUROVELO-6,-Prístavný-most---Štúrovo>

<sup>2</sup> <https://tik.vadas.sk/>

<sup>3</sup> <https://www.ubytovanienaslovensku.eu/komarno>

### **Malý okruh dunajským ohybom<sup>1</sup>**

Trasa: Ostrihom - Visegrád (25 km) - kompou do Nagymarosu - Nagymaros - Szob (12 km) - kompou na pravú stranu Dunaja. Alternatíva cez územie SR: Szob - Letkés (10 km) - Salka - Štúrovo (12 km) - cez most do Ostrihomu. Dĺžka: 49 km (bez prevozov kompou). Alternatíva cez územie SR: 60 km. Prevýšenie: Trasa vedie po rovine, len na predmestie Ostrihomu a v okolí Pilismarótu sú mierne stúpania. Alternatívna trasa má mierne zvlnený profil na území Slovenska. Trať Salka – Štúrovo je nebezpečná, preto sa nedá odporučiť rekreačným cyklistom.

### **Štúrovo – Dobogókő – Pilisszántó a spät<sup>2</sup>**

Štúrovo – Most Márie Valérie – Esztergom (Ostrihom) – Méhes-volgy – Szalma híd (most) – Pilisszentélek (Huta) – Két-bukkfa-nyereg (sedlo Dva buky) – Dobogókő (Chotárna skala) – Pilisszentkerest (Mlynky) – Pilisszántó (Santov) – Pilisvörösvár – Pilisszentiván – Solymár – Szarkavár (Stračí hrad) – Pilisvörösvár – Piliscsaba – Pilisjászfalu – Leányvár – Dorog – Esztergom (Ostrihom) – Štúrovo. Dĺžka: 90 km.

Preprava bicyklov pre účely využitia cyklotrás je najdostupnejšia prostredníctvom vlakovej prepravy. Národný dopravca Železničná spoločnosť Slovensko zabezpečuje prepravu bicyklov v takmer všetkých vlakoch vnútroštátnej dopravy okrem InterCity (do vyčerpania kapacity). Ide o nosný spôsob prepravy bicyklov na kratšie vzdialenosti, využíva sa však aj v diaľkovej doprave. Preprava pri medzinárodnej diaľkovej doprave je možná len vo vozňoch s osobitným priestorom (nie na predstakoch). Pri vybraných vlakoch je povinná rezervácia (osobitne spoplatnená).<sup>3</sup>

Požičovňa a oprava bicyklov má v meste Štúrovo len obmedzené kapacity (1 predajňa, požičovňa a servis). Situácia sa čiastočne vylepšuje prostredníctvom realizácie projektu Interreg „Mária Valéria Bike“.

### **Športová a rekreačná infraštruktúra**

#### **Športové haly**

- telocvičňa (35m x 20m): podlaha: parketa, vhodná na: basketbal, volejbal, badminton, futsal, minihádzanú, tenis, športová gymnastika a na bojové športy. Vybavenosť - prízemie: šatne, sociálne miestnosti, chodba, kancelária a sklad – 650 m<sup>2</sup>; prvé nadzemné podlažie: náradovňa: 44 m<sup>2</sup>, športová plocha: 540 m<sup>2</sup>
- športová hala (39m x 19m): podlaha: guma, vhodná na: bojové športy, hádzaná, tenis, futsal a na box. Vybavenosť- prízemie: šatne, sociálne miestnosti, kancelária a sklad: 240 m<sup>2</sup>, športová plocha: 800 m<sup>2</sup>; fitness centrum: cvičebná plocha: 200 m<sup>2</sup>, šatne, sociálne miestnosti, kancelária a sklad: 56 m<sup>2</sup>

#### **Ihriská**

- 2 futbalové ihriská

Futbalový štadión – hlavná plocha: hracia plocha: 10 500 m<sup>2</sup>, krytá tribúna: 450 m<sup>2</sup> E. Futbalový štadión – tréningová plocha: hracia plocha: 9 000 m<sup>2</sup> F. Tenisové kurty: hracia plocha: 900 m<sup>2</sup> – hlavná – 3 kurty, tribúna: 40 m<sup>2</sup> G. Hádzanárske asphaltové ihrisko: hracia plocha: 250 m<sup>2</sup>, tribúna: 120 m<sup>2</sup>, okolité plochy: 420 m<sup>2</sup> H. Okolité trávnaté plochy: areál MŠO, športová 5: 5 300 m<sup>2</sup>, autokemping: 2 800 m<sup>2</sup>.<sup>4</sup>

<sup>1</sup> <https://tik.vadas.sk/>

<sup>2</sup> [https://cyklo.hiking.sk/hk/ar/3029/sturovo\\_dobogoko\\_pilisszanto\\_a\\_spat.html](https://cyklo.hiking.sk/hk/ar/3029/sturovo_dobogoko_pilisszanto_a_spat.html)

<sup>3</sup> <http://www.slovakrail.sk/sk/ceny-zlavy-sr/preprava-bicyklov.html>

<sup>4</sup> Mestská športová organizácia (2019): Návrh rozpočtu na obdobie 2019 – 2021, [https://www.sturovo.sk/download\\_file\\_f.php?id=1083464](https://www.sturovo.sk/download_file_f.php?id=1083464)

- Tenisové kurty: na dvoj a štvorhru, s antukou
- Atletická dráha: 400 m, pre rekreačných bežcov<sup>1</sup>

Uvedené športové zariadenia má v správe Mestská športová organizácia. V Štúrove sú organizované i ďalšie organizácie, ktoré predstavujú zázemie pre aktívny i pasívny športový a rekreačný cestovný ruch.

- Telovýchovná jednota Dunaj : plavecký oddiel, kanoistický oddiel, oddiel vodného motorizmu<sup>2</sup>
- Tenisový klub mesta Štúrovo "H E N I S"
- Cyklo turistický klub BURDA-ŠTÚROVO
- Školský basketbalový klub Štúrovo
- Združenie rekreačného volejbalu Štúrovo
- MOTOCROSS TEAM Štúrovo
- Letecký klub Kamenný Most<sup>3</sup>
- Fit klub Sanus, Štúrovo<sup>4</sup>

### **Bowlingové centrum**

V okrajovej časti mesta Štúrovo je vybudované bowlingové centrum, v rámci budovy tiež priestory na konferencie a semináre. Budova je ľahko prístupná a má k dispozícii postačujúci priestor na parkovanie. V súčasnej dobe je však objekt mimo prevádzky.

### **Kúpalisko**

Rekreačný komplex VADAŠ THERMAL RESORT Štúrovo <sup>5</sup> má kapacitu nad 10.000 návštevníkov, obnovenými bazénmi rôznej veľkosti, krytou plavárňou, novými radmi bufetov i možnosťou športovania ponúka ideálne podmienky na oddych milovníkom vody a slnka. Vo Vadaš Thermal Resort (ďalej VTR) s celkovou rozlohou 30 hektárov je celkom 13 zážitkových bazénov, z toho 7 vonkajších, celoročne otvorená plaváreň a vonkajší sedací bazén s celoročnou prevádzkou.<sup>6</sup> Ponuku dopĺňa wellness centrum, ktoré je súčasťou hotela. Rezort okrem bazénov ponúka zábavu aj v toboganovom parku (6 toboganov, vstup zdarma), na multifunkčnom športovom ihrisku, na kolotočoch, v lanovom parku a na celoročne otvorenom rybárskom jazere. V bezprostrednej blízkosti areálu kúpaliska a parkoviska je funkčná motokárová trať.

Pod správou VTR je i Termálne kúpalisko II, ktoré je situované mimo areál VTR, priamo na nábřeží rieky Dunaj. Je to stará výstavba, kúpalisko má k dispozícii jeden bazén a ubytovacie zariadenie, avšak jeho súčasný stav vyžaduje rekonštrukciu. Poloha kúpaliska je výnimočná a príťažlivá, medzi domácimi obyvateľmi je kúpalisko tradičným a obľúbeným miestom relaxu.

Ponuka bazénov v VTR: bazén s vlnobitím – Lagúna, plavecký bazén, zážitkový bazén Relax, zážitkový bazén Hviezda, detský zážitkový bazén, perličkový bazén, sedací bazén – nudistická pláž. V súčasnosti sa realizuje výstavba nového bazéna s plochou 1 582 m<sup>2</sup> s novými zážitkovými prvkami (divoká a pomalá voda), pričom sa očakáva spustenia do prevádzky v sezóne 2020. Súčasťou sú tiež vnútorné bazény (krytá plaváreň s tromi bazénmi), ako aj tri bazény situované vo wellness.

Bazény sú zásobované termálnou vodou z hĺbky 130 m a jej výstupná teplota dosiahne 39 °C.

Bazén Lagúna bol prvým bazénom s umelým vlnobitím na Slovensku. Bazén odovzdali návštevníkom 1. júla 2004. Lagúna je zásobovaná termálnym prameňom kúpaliska, kde výstupná teplota vody je 39 °C. Táto voda je zmiešaná so studenou vodou, získanou z vlastných zdrojov na teplotu cca 30 °C. Vlnobitie je vytvárané mechanickými zariadeniami, ktoré sú zabudované v bazénových komorách pri strojovni.

<sup>1</sup> <http://msosturovo.sk/>

<sup>2</sup> <http://tjdunajsturovo.sk/>

<sup>3</sup> <https://www.vsetkyfirmy.sk/obec/sturovo/sportove-kluby/>

<sup>4</sup> <http://www.sportoviska.sk/aerobik-fitness/nitriansky/fit-klub-sanus-sturovo>

<sup>5</sup> <https://www.vadasthermal.sk/>

<sup>6</sup> <https://www.vadasthermal.sk/aquapark/>

Intenzita vlnobitia je regulovaná pomocou frekvenčných meničov. Hĺbka vody sa mení od 5 cm pri vstupe do bazéna až do 150 cm. Celé stavebné dielo bolo zrealizované za 3,5 mesiace. Bazén s vlnobitím zvýšil kapacitu kúpaliska až o 5000 osôb.

Rezort ponúka ubytovanie v 8 ubytovacích objektoch (apartmánové domy Westend , Smaragd, ubytovňa TK II, TU Gold, kemping, Platan), vrátane Wellness hotela Thermal. Hotel vytvára ponuku nie len smerom k rekreačnému cestovnému ruchu, ale aj produkty konferenčného cestovného ruchu, incentívneho cestovného ruchu (teambuilding).

Podľa informácií na web VTR, celoročne je v prevádzke vonkajší bazén (krytá plaváreň 150 m od hotela) a hotelové wellness centrum. Predlžovanie sezóny zabezpečuje VTŠ ponukou 3 stálych balíkov v termínoch do 30. 4., sezónnymi balíkmi viažúcich sa k obdobiu Silvestra a Veľkej noci, v lete sú v ponuke 2-3 balíčky.

### **Lanový park VadašLand**

Lanový park VadašLand<sup>1</sup> sa nachádza v areáli termálneho kúpaliska Vadaš v Štúrove, v strede jazera na ostrove. Patrí medzi najnovšie a najbezpečnejšie lanové parky na Slovensku a je určený pre všetky vekové kategórie. Vďaka kompletnému osvetleniu je možné využiť aj večerné lezenie.

Lanový park ponúka spolu 54 prekážok. Lezec je počas prechodu istený dvoma karabínami a tak zabraňuje akémukoľvek pádu. V prípade potreby je k dispozícii inštruktor.

#### **Dráhy:**

- 1x skúšobná dráha
- 1x detská dráha a detská lanovka (od 3 rokov - do 130 cm)
- 2x stredná dráha (od 130 cm)
- 1x veľká dráha a 4x lanovka nad jazero (od 150cm)
- 1x teamová dráha (od 140 cm) min.3 osoby

Areál lanového parku VadašLand je vhodným miestom pre rodinný program, teambuilding, rôzne oslavy alebo školské výlety.

### **Splavovanie rieky Hron**

Splav Hrona<sup>2</sup> je možné absolvovať bez menších problémov po celom toku rieky.<sup>3</sup> Avšak spoločnosti ponúkajú prioritne splav rieky v jej hornom toku. Od Kozároviec po ústie do Dunaja má Hron charakter lužnej rieky. Po trase splavu existuje viacero požičovní plavidiel i spoločností organizujúcich splavy (Majo, Majerka, Rafting na Hrone a pod.).

Obvyklý štart je: Brezno, Chvatimech, Nemecká, Medzibrod. Obvyklý záver jednodňového splavu je: Lučatín, Slovenská Lupča, Šalková, Banská Bystrica – Uhlisko, Banská Bystrica – IBV, Iliáš; dvojdňového: Zvolen, Budča. Trojdňového: Hronská Dúbrava, Jalná, Šášovské Podhradie, Žiar nad Hronom, Hliník nad Hronom, Revištské Podzámčie.<sup>4</sup> Je teda zrejmé, že uvedené trasy sú využívané, majú svojich klientov a využitie tohto produktového portfólia a predĺženie trasy po ústie Hrona do Dunaja môže byť príležitosťou pre rozvoj cestovného ruchu v Štúrove.

Splav dolného toku rieky nie je spoločnosťami organizujúcimi splav Hrona ponúkaný ako bežný produkt, je možné komunikovať špeciálnu požiadavku.

---

<sup>1</sup> <http://www.vadasland.sk/>

<sup>2</sup> <https://www.splavhrona.sk/splav-hrona/rieka-hron.html>

<sup>3</sup> <https://eurorafting.sk/ponukame/splavy-slovenskych-riek/hron>

<sup>4</sup> <https://majerka.sk/o-splave/>

## Rybárstvo

Lokalizácia Štúrova na sútoku Dunaja a Hrona dáva predpoklad pre rozvoj športového i rekreačného cestovného ruchu zameraného na segment rybárov. Zázemie ponúka turistická ubytovňa Dunaj<sup>1</sup>, ktorá sa nachádza v bezprostrednej blízkosti rieky Dunaj, s možnosťou prístupu k rieke pre člny do hmotnosti 800 kg. V rámci propagácie tejto rybárskej destinácie uvádzame podujatie Dni Dunaja Ostrihom/Štúrovo, ktoré sa koná každoročne.<sup>2</sup>

Tok rieky Hron ponúka v blízkom okolí mesta Štúrovo vhodné podmienky pre realizáciu loveckého cestovného ruchu – lov rýb, a to v prostredí mŕtvych ramien Hrona. Jazero CARPODROM je v posudzovanom území vhodným zázemím pre lovecký cestovný ruch. Tento 5 hektárový rybník sa nachádza pri dedine Kamenný Most, 6 km od Štúrova. Dno jazera je štrkové a nachádzajú sa v ňom rôzne druhy rýb ako kapor, zubáč, sumec, šľuky a ostatné ryby ako karas, pleskáč, pleskáč vysoký, úhor atď. Na jazere sú vybudované 7 a 11 miestne rybárske domčeky, ktoré je možné si prenajať za účelom rybolovu.<sup>3</sup>

## Vinice

Štúrovo je súčasťou Južnoslovenskej vinohradníckej oblasti. Východná časť, hlavne severne, severozápadne a severovýchodne od mesta Štúrovo poskytuje vhodné podmienky na dopestovanie odrôd náročných na teplo a slnečný svit. Vinohrady sú vysadené na kvalitných sprašových pahorkatinách Podunajskej nížiny. Táto časť je tvorená zvyšnými piatimi rajónmi – palárikovským, komárňanským, hurbanovským, strekovským a štúrovským. Štúrovský vinohradnícky rajón<sup>4</sup> pozostáva z 12 vinohradníckych obcí kategórie B1: Bajtava, Bíňa, Chľaba, Kamenica nad Hronom, Kamenín, Kamenný Most, Malá nad Hronom, Mužla, Pavlová, Salka, Sikenička, Štúrovo. Legendárny Rizling rýnsky z Mužle poznajú na celom svete.<sup>5</sup> Biele vína z južnoslovenskej Mužle, predovšetkým rizling rýnsky, už preslávili Slovensko ďaleko v zahraničí a miestne hrozno má skvelé renomé i medzi domácimi vinármi. V čase kampane sa oň vedie doslova boj.

Na 80 hektároch mužlianskych vinohradov hospodári spoločnosť Rivel. Z jej produkcie 90 % odoberajú malokarpatskí vinári, zvyšok hrozna, predovšetkým rizling rýnsky, sa spracúva v sesterskom Chateau Belá. Väčšina z neho putuje na export v rámci projektu Belá, ktorý spája spoločnosť Rivel a rodinné vinárstvo Egon Müller sídliace v nemeckom Scharzhofe, v renomovanej rizlingovej apelácii Mosel-Saar-Ruwer. Miestna prvotina, botrytický Rizling rýnsky Chateau Belá z ročníka 2001 s predikátom bobuľový výber, bol skupinou špičkových európskych someliérov zaradený medzi 10 najlepších vín na starom kontinente v danom roku, a patrí medzi najlepšie slovenské prírodne sladké vína vôbec.<sup>6</sup>

Ku koloritu obce Chľaba patria vinárske pivnice, ktoré sa v roku 2005 stali základom zriadenia Pivničného múzea.<sup>7</sup> Vznikli vykopaním priamo v svahu pohoria Burda, ktoré je tvorené horninou tuf. Ich architektúra je jedinečná.

<sup>1</sup> <http://tjdunajsturovo.sk/>

<sup>2</sup> [https://www.sturovo.sk/?id\\_menu=0&module\\_action\\_\\_175872\\_\\_id\\_ci=215387](https://www.sturovo.sk/?id_menu=0&module_action__175872__id_ci=215387)

<sup>3</sup> <http://www.carpodrom.sk/index.php/o-jazere>

<sup>4</sup> <https://www.topwine.sk/vinohradnicke-oblasti-slovenska-prehľad>

<sup>5</sup> <http://www.regionnitra.sk/vina/vinohradnicke-oblasti>

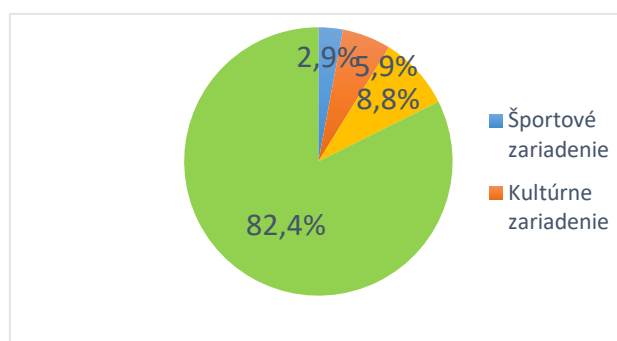
<sup>6</sup> <https://restauracie.etrend.sk/restauracie-vino/vinohradom-v-muzli-kraluje-rizling.html>

<sup>7</sup> <http://www.vypadni.sk/sk/vinne-pivnice-a-pivnicne-muzeum-v-chlabe>

Vínne pivnice staré viac ako 150 rokov sú prítomné i v obci Mužla. Je tu vystavaných viac ako 300 pivníc. Typickými sú pivnice z blata s trstinovou strechou a masívnymi drevenými dverami.

#### 4.8 Výsledky dopytovania kľúčových aktérov CR – B2B

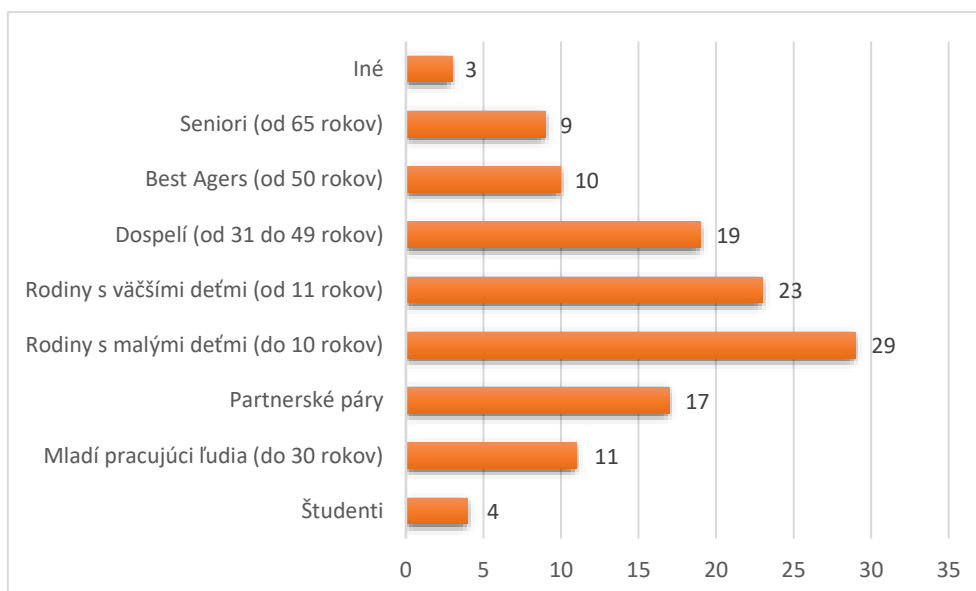
Súčasťou primárnych zisťovaní bolo aj dopytovanie poskytovateľov služieb cestovného ruchu. Oslovili sme 98 subjektov – ubytovacích a stravovacích zariadení, kultúrnych a športových zariadení. Vyhodnotiť bolo možné odpovede od 34 respondentov, pričom išlo najmä ubytovacie zariadenia.



Graf č. 1: Druh zariadenia respondentov  
(Zdroj: vlastné spracovanie)

#### Nosné cieľové skupiny v hlavnej sezóne

Respondenti sa sústreďujú na rôzne hlavné cieľové skupiny návštevníkov zariadení v hlavnej sezóne, avšak aj tak je možné konštatovať, že najvýznamnejšími cieľovými skupinami sú rodiny s malými a s väčšími deťmi.

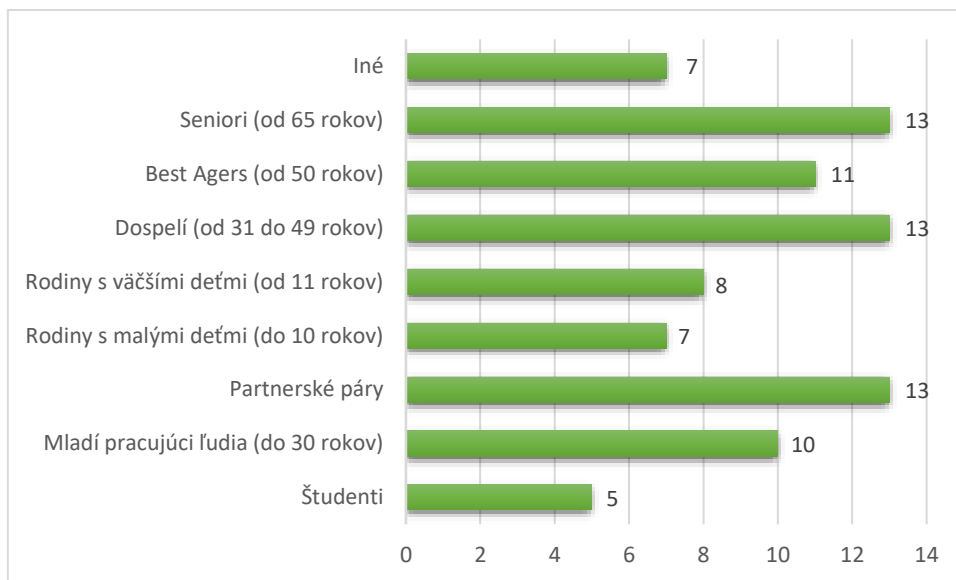


Graf č. 2: Hlavné cieľové skupiny návštevníkov v hlavnej sezóne  
(Zdroj: vlastné spracovanie)



### Hlavné cieľové skupiny návštevníkov v mimosezón

Zameranie poskytovateľov služieb v mimosezón je relatívne rovnomernejšie rozdelené medzi viaceré segmenty. Hlavné cieľové skupiny už nie sú rodiny s deťmi ako pri hlavnej sezón, ale seniory a dospelí ľudia a partnerské páry, nasledované segmentom best agers a mladými pracujúcimi do 30 rokov.

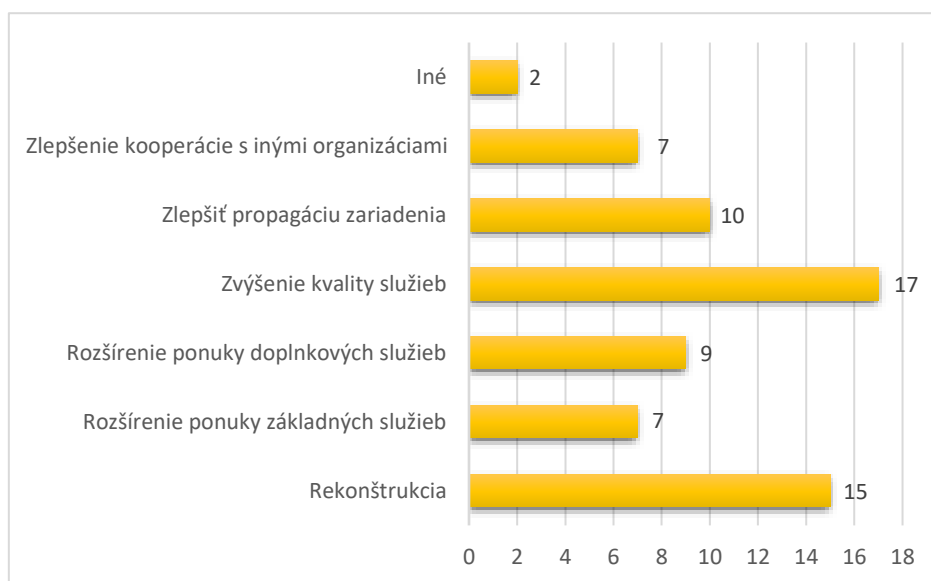


Graf č. 3: Hlavné cieľové skupiny návštevníkov v mimosezón  
(Zdroj: vlastné spracovanie)

### Plány rozvoja v blízkej budúcnosti

Poskytovatelia služieb v meste Štúrovo najviac plánujú zvýšiť kvalitu ich služieb (17 respondentov), na druhom mieste je rekonštrukcia zariadenia (15 respondentov) a na tretom mieste je zlepšenie propagácie zariadenia (10 respondentov).

Graf č. 3: Hlavné cieľové skupiny návštevníkov v mimosezón

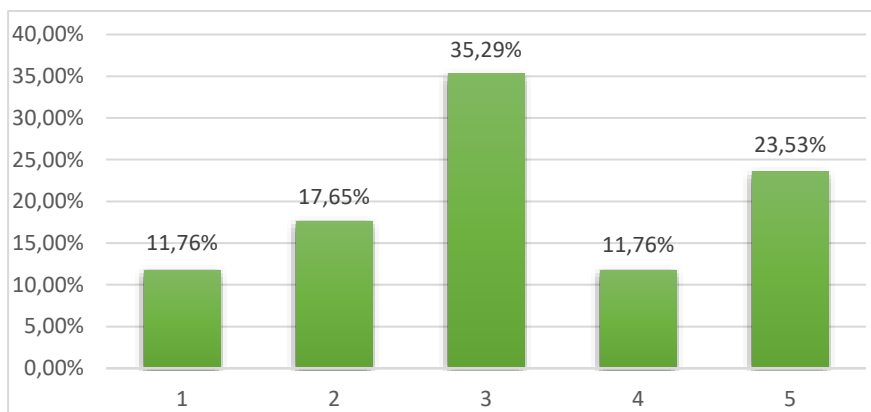


(Zdroj: vlastné spracovanie)

## Hodnotenie podmienok pre podnikanie v meste Štúrovo

Hodnotenie sa mohlo týkať pozitívnych ako aj negatívnych stránok podmienok podnikania av meste, išlo o otvorenú otázku s vyjadrením vlastného názoru. 47 % respondentov hodnotili podmienky pre podnikanie negatívne. Najväčší problém vidia v podpore podnikania najmä v areáli kúpaliska Vadaš a zanedbávaníu menších podnikov v meste. Podľa odpovedí nedostatočná kapacita parkovacích miest v meste je tiež veľký problém. Podľa 29 % respondentov podmienky pre podnikanie sú dobré v hlavnej sezóne, ale v mimosezónne sú veľmi slabé. Iba 24 % respondentov hodnotia podmienky ako veľmi dobré (napríklad vďaka polohe mesta).

## Spolupráca s Mestom Štúrovo, OOCR Podunajsko a s RRA Južný región Vnímanie spolupráce s Mestom Štúrovo

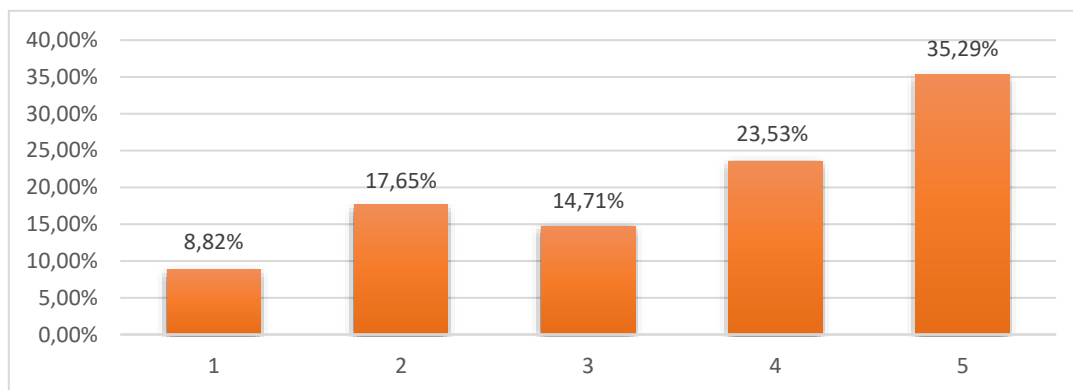


Graf 4 Vnímanie spolupráce s Mestom Štúrovo

Pozn.: 1 = vynikajúca spolupráca, 5 = žiadna spolupráca

Spolupráca s Mestom Štúrovo je vnímaná subjektmi cestovného ruchu s priemernou známkou 3. K lepšiemu hodnoteniu ako 3 sa prikláňa takmer 30% respondentov, k horšiemu 35% respondentov.

## Vnímanie podpory zo strany Mesta Štúrovo

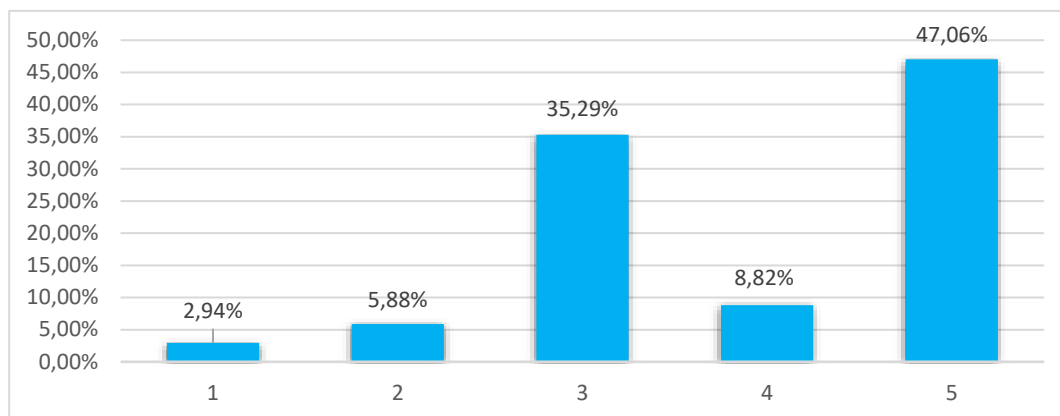


Graf č. 6 Vnímanie podpory zo strany Mesta Štúrovo

Pozn.: 1-veľmi dobrá podpora, 5-žiadna podpora

Viac ako 40% respondentov hodnotí spoluprácu s mestom známkami 1-3, 35% respondentov si nevedomuje žiadnu podporu a minimálnu podporu vníma zhruba 24% respondentov.

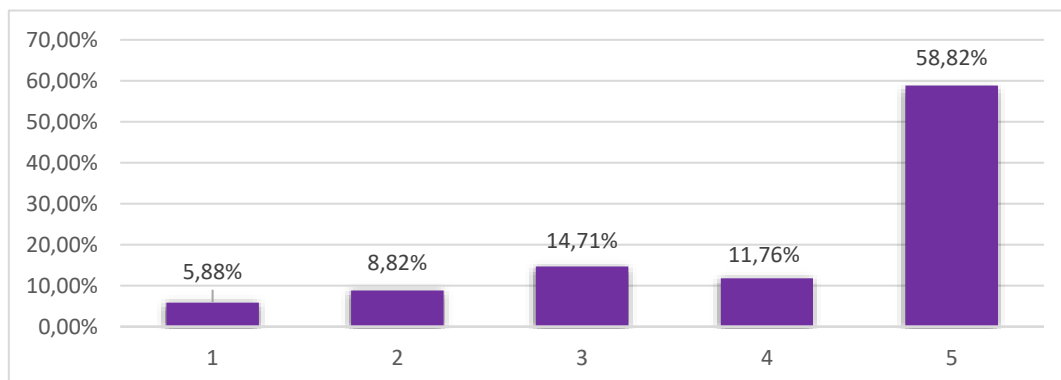
## Hodnotenie spolupráce s OOCR Podunajsko



Graf č. 5 Vnímanie spolupráce s OOCR Podunajsko  
Pozn.: 1 = vynikajúca spolupráca, 5 = žiadna spolupráca

Hodnotenie spolupráce s OOCR Podunajsko je na úrovni priemernej známky 3,9. 35% respondentov hodnotí spoluprácu na priemernej úrovni (známkou 3), takmer 9% hodnotí spoluprácu s touto organizáciou lepšie, 47% respondentov nemá žiadnu spoluprácu s OOCR.

## Hodnotenie spolupráce s RRA Južný región



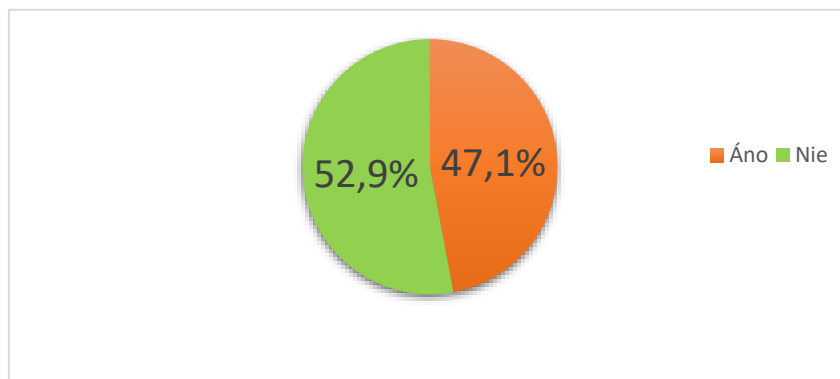
Graf č. 6 Vnímanie spolupráce s RRA Južný región  
Pozn.: 1 = vynikajúca spolupráca, 5 = žiadna spolupráca  
(Zdroj: vlastné spracovanie)

Väčšina respondentov nemá žiadnu spoluprácu s RRA Južný región, priemerná známka za spoluprácu s touto organizáciou dosiahla hodnotu takmer 4,1. Lepšie ako je priemerná známka hodnotí spoluprácu o niečo viac ako 29% respondentov.

**Privítali by ste zmenu v spolupráci s Mestom Štúrovo a už uvedenými organizáciami? Ak áno, prosím, uveďte Vaše návrhy a potreby k zlepšeniu spolupráce!** Podľa 17 % respondentov spolupráca veľmi dobre funguje, nepotrebujú zmenu, 20 % respondentov sa k otázke nevyjadrili a 63 % respondentov uvádza návrhy - rozšíriť aktivity mimo pešej zóny, zlepšiť komunikáciu s podnikateľmi, rozhodovať spolu s podnikateľmi, zvýšiť turistický poplatok, podporovať odvoz triedeného odpadu, zľavniť vstupenky do areálu kúpaliska Vadaš pre ubytovaných hostí mimo areálu, zapojiť podnikateľov do jednotlivých projektov, podporiť podnikateľské subjekty v rozvoji služieb, povoliť výstavbu nových ubytovacích zariadení iba s podmienkou zabezpečenia parkovných miest.

## Produkty v mimosezónne

18 respondentov (52,9 %) neponúka modifikované, osobitné produkty v mimosezónne, 16 respondentov (47,1 %) svoje produkty upravuje pre mimosezónneho návštevníka.



Graf č. 4: „Ponúkate osobitné alebo modifikované produkty v mimosezónne?“  
(Zdroj: vlastné spracovanie)

## Potenciál ďalšieho rozvoja podnikania v Štúrove v mimosezónne.

Respondenti mali možnosť vyjadriť ich názor o tom, v akej oblasti vidia potenciál ďalšieho rozvoja podnikania v meste. 20,6 % respondentov (7) odpovedal záporne, čiže nevidí potenciál rozvoja v mimosezónne, 17,6 % (6) sa nevyjadrilo k tej otázke a 61,8 % odpovedal kladne, ich návrhy rozvoja boli nasledovné:

- Spolupráca so školskými zariadeniami na organizovanie výletov do okolia
- Rozšírenie služieb kúpaliska Vadaš (nové vnútorné bazény, predĺženie otváracie doby, rozšírenie wellnessu)
- Služby pre športovcov – športová turistika
- Vytvorenie parkovacích miest v meste
- Vínná cesta, tematické jazdy
- Cykloturistika
- Pravidelná lodná doprava z hlavného mesta a zo slovenských miest

## 4.9 Analýza prezentácie cestovného ruchu destinácie v online prostredí

### Prezentácia mesta Štúrovo a jeho atraktivít na portáloch cestovného ruchu

Portál	Link na mesto, resp. atraktivitu vzťahujúcu sa na mesto Štúrovo	Dostupné informácie
http://slovakia.travel/	http://slovakia.travel/vadas-thermal-resort	Zakladné informácie o Vadaš Thermal Resort o meste Maria Valéria a
	http://slovakia.travel/sturovo	Všeobecné informácie o meste Štúrovo
	http://slovakia.travel/most-marie-valerie-v-sturove	Cykloturistika Najväčší jarmok na Podunajsku, 3 dni v druhej polovici októbra

	<a href="http://slovakia.travel/cyklotura-okolo-pohoria-burda-podunajska-nizina-a-burda">http://slovakia.travel/cyklotura-okolo-pohoria-burda-podunajska-nizina-a-burda</a>	
	<a href="http://slovakia.travel/sturovsky-jarmok-oktober">http://slovakia.travel/sturovsky-jarmok-oktober</a>	
Nitriansky samosprávny kraj	<a href="https://www.unsk.sk/zobraz/obsah/10627">https://www.unsk.sk/zobraz/obsah/10627</a>	Cestovné poriadky ŽSR
<a href="https://www.unsk.sk/">https://www.unsk.sk/</a>	<a href="https://www.unsk.sk/zobraz/obsah/7054">https://www.unsk.sk/zobraz/obsah/7054</a>	Cestné a železničné prepojenie, prístav
<a href="https://www.mindop.sk/ministerstvo-1/cestovny-ruch-7/marketing-a-propagacia">https://www.mindop.sk/ministerstvo-1/cestovny-ruch-7/marketing-a-propagacia</a>	<a href="https://www.unsk.sk/zobraz/obsah/9034">https://www.unsk.sk/zobraz/obsah/9034</a>	Cyrilo-metodská pútnická cesta
	<a href="https://www.mindop.sk/vyhľadavanie?q=sturovo">https://www.mindop.sk/vyhľadavanie?q=sturovo</a>	Žiadne informácie o CR v Štúrove
		Informácie o dianí v meste Štúrovo
		Žiadne informácie o CR v Štúrove
<a href="https://www.travelslovakia.sk/">https://www.travelslovakia.sk/</a>	<a href="https://www.travelslovakia.sk/slovakia-trips/biking-slovakia/budapest-slovakia-krakow-cycling-tour.php?fbclid=IwAR27hTrFcb05jB47h1L4Ixr-0sKmFeqTkzLzw0Kmdz3glabmkPbP-G73O38">https://www.travelslovakia.sk/slovakia-trips/biking-slovakia/budapest-slovakia-krakow-cycling-tour.php?fbclid=IwAR27hTrFcb05jB47h1L4Ixr-0sKmFeqTkzLzw0Kmdz3glabmkPbP-G73O38</a>	Cyklotrasa: Esztergom -> Štúrovo -> Dudince
<a href="https://trip.slovakia.travel/">https://trip.slovakia.travel/</a>	<a href="https://trip.slovakia.travel/place/ac7f6c8d-3f09-4f46-919d-2dcc79390801?lang=sk">https://trip.slovakia.travel/place/ac7f6c8d-3f09-4f46-919d-2dcc79390801?lang=sk</a>	Most Márie Valérie
	<a href="https://trip.slovakia.travel/place/0f1bb683-2eaf-4dbf-b152-5d7d17ccfb8e?lang=sk">https://trip.slovakia.travel/place/0f1bb683-2eaf-4dbf-b152-5d7d17ccfb8e?lang=sk</a>	Vadaš Thermal Resort
		+ hotely
<a href="https://www.lonelyplanet.com/slovakia">https://www.lonelyplanet.com/slovakia</a>	<a href="https://www.lonelyplanet.com/slovakia/hotels/chatky-sturovo-vadas/a/lod/ae830469-565a-4224-8171-c19a97f17703/360689">https://www.lonelyplanet.com/slovakia/hotels/chatky-sturovo-vadas/a/lod/ae830469-565a-4224-8171-c19a97f17703/360689</a>	Ubytovanie, lokácia, opis zariadenia, zoznam aktivít, fotogaleria
<a href="https://www.tripadvisor.sk/">https://www.tripadvisor.sk/</a>	<a href="https://www.tripadvisor.sk/Hotels-g681055-Sturovo_Nitra_Region-Hotels.html">https://www.tripadvisor.sk/Hotels-g681055-Sturovo_Nitra_Region-Hotels.html</a>	Hotely
	<a href="https://www.tripadvisor.sk/Restaurants-g681055-Sturovo_Nitra_Region.html">https://www.tripadvisor.sk/Restaurants-g681055-Sturovo_Nitra_Region.html</a>	Reštaurácie
	<a href="https://www.tripadvisor.sk/Attraction_Review-g681055-d3838572-Reviews-Vadas_Thermal_Resort-Sturovo_Nitra_Region.html">https://www.tripadvisor.sk/Attraction_Review-g681055-d3838572-Reviews-Vadas_Thermal_Resort-Sturovo_Nitra_Region.html</a>	Vadas Thermal Resort
	<a href="https://www.tripadvisor.sk/Attraction_Review-g681055-d10821257-Reviews-Balu_leisure_boat_Sturovo-Sturovo_Nitra_Region.html">https://www.tripadvisor.sk/Attraction_Review-g681055-d10821257-Reviews-Balu_leisure_boat_Sturovo-Sturovo_Nitra_Region.html</a>	Výletná loď Balu
	<a href="https://www.tripadvisor.sk/Restaurant_Review-g681055-d15077570-Reviews-">https://www.tripadvisor.sk/Restaurant_Review-g681055-d15077570-Reviews-</a>	Sedliacka reštaurácia Štúrovo

	Sedliacka_restauracia- Sturovo_Nitra_Region.html	
<a href="https://www.kamnavylet.sk/">https://www.kamnavylet.sk/</a>	<a href="https://www.kamnavylet.sk/sk/atrakcia/termalne-kupalisko-vadas-sturovo">https://www.kamnavylet.sk/sk/atrakcia/termalne-kupalisko-vadas-sturovo</a>	Aquapark Vadaš Krytá plaváreň Vadaš
	<a href="https://www.kamnavylet.sk/sk/atrakcia/kryta-plavaren-vadas-sturovo">https://www.kamnavylet.sk/sk/atrakcia/kryta-plavaren-vadas-sturovo</a>	
<a href="https://www.krasneslovensko.eu/">https://www.krasneslovensko.eu/</a>	Žiadna zmienka o meste a okolí Štúrova	-
<a href="https://www.dobrodruh.sk/">https://www.dobrodruh.sk/</a>	<a href="https://www.dobrodruh.sk/kam-na-slovensku/dunaj-duna-donau...">https://www.dobrodruh.sk/kam-na-slovensku/dunaj-duna-donau...</a>	Mestá popri Dunaji
<a href="http://www.kupaliska.sk/">http://www.kupaliska.sk/</a>	<a href="http://www.kupaliska.sk/termalne-kupalisko-vadas-thermal-sturovo-a1-42-0-0-1-sk.htm">http://www.kupaliska.sk/termalne-kupalisko-vadas-thermal-sturovo-a1-42-0-0-1-sk.htm</a>	Vadaš Thermal Resort
<a href="https://hiking.sk/">https://hiking.sk/</a>	<a href="https://hiking.sk/hk/ar/2199/sturovo_a_okolie.html">https://hiking.sk/hk/ar/2199/sturovo_a_okolie.html</a>	Návrh na túru pre Štúrovo a okolie Túra Burda – Kováčovské kopce
	<a href="https://lnk.sk/deuE">https://lnk.sk/deuE</a>	
<a href="https://dromedar.zoznam.sk/">https://dromedar.zoznam.sk/</a>	<a href="https://dromedar.zoznam.sk/cl/100310/1747741/Sturovo--Ostrihom-a-Vysehrad---silna-trojka-na-vylet-za-historiou">https://dromedar.zoznam.sk/cl/100310/1747741/Sturovo--Ostrihom-a-Vysehrad---silna-trojka-na-vylet-za-historiou</a>	Štúrovo Ostrihom - Bazilika
	<a href="https://dromedar.zoznam.sk/cl/11161/1689627/Sturovo-a-Ostrihom-na-bicykli--Mesta-spojil-cezhranicny-bike-sharing">https://dromedar.zoznam.sk/cl/11161/1689627/Sturovo-a-Ostrihom-na-bicykli--Mesta-spojil-cezhranicny-bike-sharing</a>	Vyšehrad Cezhraničný bikesharing
	<a href="https://dromedar.zoznam.sk/cl/11163/1563795/Sturovo-a-Ostrihom---ta-spravna-kombinacia-na-predlzeny-vylet">https://dromedar.zoznam.sk/cl/11163/1563795/Sturovo-a-Ostrihom---ta-spravna-kombinacia-na-predlzeny-vylet</a>	Plavba loďou po Dunaji Medzinárodný vláčik
	<a href="https://dromedar.zoznam.sk/cl/100075/126858/Termalne-kupalisko-Vadas">https://dromedar.zoznam.sk/cl/100075/126858/Termalne-kupalisko-Vadas</a>	
<a href="https://turistika.oma.sk/">https://turistika.oma.sk/</a>	<a href="https://turistika.oma.sk/-7405837">https://turistika.oma.sk/-7405837</a>	Turistika Kék Mária út (Márianosztra – Esztergom)
	<a href="https://sturovo.oma.sk/volny-cas">https://sturovo.oma.sk/volny-cas</a>	Voľnočasové aktivity – múzeá a pod.
	<a href="https://sturovo.oma.sk/cyklotrasa">https://sturovo.oma.sk/cyklotrasa</a>	Cyklotrasy
<a href="https://cyklovylety.sk/">https://cyklovylety.sk/</a>	Žiadna zmienka o meste a okolí Štúrova	-
<a href="http://cykloturistika.info/">http://cykloturistika.info/</a>	Žiadna zmienka o meste a okolí Štúrova	-
<a href="https://www.vodnesvety.sk/">https://www.vodnesvety.sk/</a>	<a href="https://www.vodnesvety.sk/aquapark-vadas-sturovo">https://www.vodnesvety.sk/aquapark-vadas-sturovo</a>	Vadaš
<a href="https://www.travelguide.sk/">https://www.travelguide.sk/</a>	<a href="https://www.travelguide.sk/svk/sturovo/bytovanie/">https://www.travelguide.sk/svk/sturovo/bytovanie/</a>	Základné informácie: O meste informácie

<a href="https://www.travelguide.sk/svk/turisticke-zaujímavosti/vadas-thermal-sturovo_63_1.html">https://www.travelguide.sk/svk/turisticke-zaujímavosti/vadas-thermal-sturovo_63_1.html</a>	Bazilika Ostrihom Vadaš
<a href="https://www.travelguide.sk/svk/turisticke-zaujímavosti/bazilika-ostrihom_424_1.html">https://www.travelguide.sk/svk/turisticke-zaujímavosti/bazilika-ostrihom_424_1.html</a>	Vadašland Burda – Kováčovské kopce
<a href="https://www.travelguide.sk/svk/turisticke-zaujímavosti/vadasland-sturovo_802_1.html">https://www.travelguide.sk/svk/turisticke-zaujímavosti/vadasland-sturovo_802_1.html</a>	
<a href="https://www.travelguide.sk/svk/turisticke-zaujímavosti/burda-kovacovske-kopce_423_1.html">https://www.travelguide.sk/svk/turisticke-zaujímavosti/burda-kovacovske-kopce_423_1.html</a>	

### ***Analýza a vyhodnotenie webových stránok: mesto Štúrovo, TIK Štúrovo, Vadaš Thermal Rezort podľa zvolených kritérií***

	<b>Mesto Štúrovo</b> - <a href="https://www.sturovo.sk/">https://www.sturovo.sk/</a>
Web dizajn	<ul style="list-style-type: none"> <li>- webu by sa zišla modernizácia - využívanie animácií; zaujímavejší font písma; využívanie webových ikon namiesto písma</li> <li>- pôsobí neprehľadne</li> <li>- málo obrázkov a farebnosti</li> </ul>
Funkčnosť stránky	- stránka je plne funkčná, fungujú aj prepojenia na ďalšie stránky. (Vadaš, TIK)
Dostupnosť informácií	<ul style="list-style-type: none"> <li>- stránka ponúka rôzne dôležité informácie o meste – o pamiatkach, kultúrnych podujatiach, parkovaní, možnostiach ubytovania;</li> <li>- obsahuje kontakt na turistické informačné centrum a priame prepojenie na stránku termálneho kúpaliska. Jazykové mutácie – iba SK, EN a HU</li> </ul>
Komplexnosť informácií	<ul style="list-style-type: none"> <li>- všetky potrebné info</li> <li>- informácie sú zoradené, zhromaždené v kategóriách a podkategóriách.</li> </ul>
Aktuálnosť uvádzaných informácií	- informácie sú aktuálne, samostatná kategória Aktuality (najnovšie info)
Responzívny web pre mobilné zariadenia	<ul style="list-style-type: none"> <li>-webstránka je veľmi flexibilná a umožňuje prispôsobenie veľkosti písma</li> <li>-zobrazenie sa dá nastaviť horizontálne aj vertikálne</li> <li>-je dostupná mobilná aplikácia Virtualne, telefón upozorní na aktuálne oznamy mesta, akcie a podujatia (jarmoky)</li> <li>-pohotovostné čísla, pohotovosť lekární (užitočné pre rodiny s deťmi)</li> </ul>
Možnosť využitia online chat-u	<ul style="list-style-type: none"> <li>-takáto možnosť na stránke chýba</li> <li>-v bočnej časti sa nachádza malá ikona- prepojenie na sociálnu sieť Facebook, je ľahko prehliadnuteľná</li> </ul>

Virtuálna prehliadka	- nie je
Jazykové mutácie	- slovenčina, angličtina a maďarčina
Vlastný blog	- chýba
Newsletter	- chýba

#### **TIK Štúrovo** - <https://tik.vadas.sk/>

Web dizajn	- príliš jednoduchý až nezaujímavý dizajn, chýbajú animácie, viac farieb, zaujímavejší font písma
Funkčnosť stránky	- zvláštne odkazové ikony v jednotlivých kategóriách; kateg. Aktuality a podujatia je nefunkčná;
Dostupnosť informácií	- chýba rok pri Otváracjej dobe TIK; kateg. Aktuality a podujatia je prázdna. - málo obrázkov v kateg. Kultúrno-hist. pamiatky.  - žiadne jazykové mutácie, iba SK.  - chýba galéria
Komplexnosť informácií	- informácie zhromaždené v kategóriách a podkategóriách.  - priame prepojenia na Facebook, stránku mesta Štúrovo, TK Vadaš.
Aktuálnosť uvádzaných informácií	- stránka vôbec neudáva roky k jednotlivým informáciám (napr. otváracia doba, preukaz Štúrovčana).  - nie je uvedený ani dátum zverejnenia informácií.
Responzívny web pre mobilné zariadenia	-stránka je funkčná aj na mobilnom zariadení  -pôsobí veľmi jednoducho, nudne  -množstvo prepojení, zlá prehľadnosť
Možnosť využitia online chat-u	-možnosť online chat-u priamo na stránke chýba. Kontaktovať sa dá prostredníctvom uvedeného telefónneho čísla alebo emailovej adresy.
Virtuálna prehliadka	-nie je
Jazykové mutácie	-stránka je v slovenskom jazyku, nie je možnosť vybrať iný jazyk
Vlastný blog	-chýba
Newsletter	-chýba

#### **Vadaš Thermal Rezort** - <https://www.vadasthermal.sk/>

Web dizajn	- moderný a prítlačlivý dizajn  - web je farebne zladený, obsahuje veľa obrázkov, vlastné logo TK, veľa ikon, zaujímavý font písma.
Funkčnosť stránky	- stránka je plne funkčná; aj online rezervácie ubytovania  - funguje online rezervácia vstupeniek do Aquaparku
Dostupnosť informácií	- stránka ponúka rôzne dôležité informácie o Aquaparku, možnostiach ubytovania



	<ul style="list-style-type: none"> <li>- mapka Google Maps; priame prepojenie na Instagram, Facebook; vyhľadávacie pole.</li> <li>- info o atrakciách pre deti, toboganoch, mapka aquaparku,</li> <li>- info o nabíjaciach staniciach elektromobilov</li> <li>- jazykové mutácie SK, EN, HU</li> <li>- chýba info o stravovacích zariadeniach v Aquaparku</li> </ul>
Komplexnosť informácií	<ul style="list-style-type: none"> <li>- stránka je veľmi prehľadná a rozdelená do kategórií a podkategórií</li> <li>- samostatná kategória Wellness Hotel Thermal</li> </ul>
Aktuálnosť uvádzaných informácií	<ul style="list-style-type: none"> <li>- aktuálne ceny, otváracia doba, aktuálne oznamy</li> </ul>
Responzívny web pre mobilné zariadenia	<ul style="list-style-type: none"> <li>-zobrazenie aj pre mobilnú verziu, ľahko prehľadné</li> </ul>
Možnosť využitia online chat-u	<ul style="list-style-type: none"> <li>- nie je, iba prostredníctvom facebook stránky</li> </ul>
Virtuálna prehliadka	<ul style="list-style-type: none"> <li>-nie je</li> </ul>
Jazykové mutácie	<ul style="list-style-type: none"> <li>-slovenčina, angličtina a maďarčina</li> </ul>
Vlastný blog	<ul style="list-style-type: none"> <li>-chýba,</li> </ul>
Newsletter	<ul style="list-style-type: none"> <li>-áno</li> </ul>

**Analýza a vyhodnotenie využívania sociálnych médií: mesto Štúrovo, TIK Štúrovo, Vadaš Thermal Rezort podľa zvolených kritérií**

<b>Kritériá</b>	<b>Mesto Štúrovo</b>	<b>TIK Štúrovo</b>	<b>Vadaš Thermal Štúrovo</b>
<b>Počet fanúšikov na facebooku</b>	5 811 fanúšikov	231 fanúšikov	25 907 fanúšikov
<b>Hodnotenie na facebooku</b>	Neuvedené	Zatiaľ žiadne hodnotenia	4,5 z 5 na základe názoru 619 ľudí
<b>Aktualizácia príspevkov</b>	Pravidelne, niekoľko krát do týždňa	Veľmi zriedkavo, posledný príspevok je z apríla 2019	Pravidelne, niekoľko krát do týždňa
<b>Rýchlosť odozvy</b>	Do niekoľkých minút	Zvyčajne odpovedá do jednej hodiny	Zvyčajne odpovedá do jedného dňa
<b>Priama rezervácia</b>	-	-	Čiastočne dostupná – v letnej sezóne predaj lístkov
<b>Videá</b>	Mesto zdieľa videá zo svojich podujatí na facebooku a pravidelne ich aktualizuje	Žiadne	Pridávajú videá z podujatí, prípadne nové vodné atrakcie
<b>Iné sociálne siete</b>	Instagram: 108 sledovateľov Twitter: 86 sledovateľov	Instagram ani Twitter nepoužívajú	Instagram: 977 sledovateľov Twitter nepoužívajú
<b>Mobilná aplikácia</b>	NIE	NIE	NIE

## Vyhľadávania prostredníctvom Google v maďarskom jazyku cez relevantné výrazy

Portál	Dostupné informácie
<a href="https://termalonline.hu/termal-hirek/gyonyoru-termalfurdo-nyilt-parkanyban">https://termalonline.hu/termal-hirek/gyonyoru-termalfurdo-nyilt-parkanyban</a>	Vadas Thermal Resort
<a href="https://ilovedunakanyar.hu/dunakanyar/parkany/">https://ilovedunakanyar.hu/dunakanyar/parkany/</a>	Štúrovo , zaujímavosti , atrakcie
<a href="https://kirandulastippek.hu/dunakanyar/helembai-hegyseg-kovacs-pataki-sziklak">https://kirandulastippek.hu/dunakanyar/helembai-hegyseg-kovacs-pataki-sziklak</a>	Turistická trasa
<a href="http://www.szallas.hu">www.szallas.hu</a>	Štúrovo výlet
<a href="http://www.slovakia.travel.hu">www.slovakia.travel.hu</a>	Štúrovo , história , zaujímavosti
<a href="http://slovakia.travel/hu/dunai-kerekpartura-a-dunamenti-utvonalanak-resze-podunajska-nizina-siksag">http://slovakia.travel/hu/dunai-kerekpartura-a-dunamenti-utvonalanak-resze-podunajska-nizina-siksag</a>	Cykloturistika
<a href="https://www.gpsies.com/map.do?fileId=rhevjtggjirnichz&amp;language=hu">https://www.gpsies.com/map.do?fileId=rhevjtggjirnichz&amp;language=hu</a>	Cyklotrasa Budapest- Vác – Párkány - Szob
<a href="https://www.alon.hu/node/2982">https://www.alon.hu/node/2982</a>	Štúrovo , zaujímavosti
<a href="http://hegyenvolgyon-hajni.blogspot.com/2014/07/parkany.html">http://hegyenvolgyon-hajni.blogspot.com/2014/07/parkany.html</a>	Mesto Štúrovo
<a href="http://www.visitslovakia.com/parkany/">http://www.visitslovakia.com/parkany/</a>	Mesto Štúrovo
<a href="https://www.termalfurdo.hu/furdo/vadas-thermal-502/arak">https://www.termalfurdo.hu/furdo/vadas-thermal-502/arak</a>	Vadas Thermal Resort ceny
<a href="https://www.tripadvisor.co.hu/Attractions-g681055-Activities-Sturovo_Nitra_Region.html">https://www.tripadvisor.co.hu/Attractions-g681055-Activities-Sturovo_Nitra_Region.html</a>	Štúrovo atrakcie
<a href="https://hu.wikipedia.org/wiki/Párkány_(település)">https://hu.wikipedia.org/wiki/Párkány_(település)</a>	Štúrovo Wikipedia
<a href="https://uj szo.com/regio/varos-a-varosban-a-parkanyi-vadas-termalfurdo">https://uj szo.com/regio/varos-a-varosban-a-parkanyi-vadas-termalfurdo</a>	Vadas Thermal Resort

- „Termálne kúpalisko“

<https://www.termalfurdo.hu/furdo/vadas-thermal-502/arak> - ceny vstupov do kúpaliska

<https://termalonline.hu/termal-hirek/gyonyoru-termalfurdo-nyilt-parkanyban> - info o existencii rezortu

<http://www.visitslovakia.com/a-parkanyi-vadas-thermal> - základné údaje o kúpalisku

<https://szallas.hu/programok/vadas-thermal-resort-parkany-p4094> - ubytovanie pri kúpalisku, ceny vstupov

<https://www.vadasthermal.sk/hu/> - komplexné info o Vadas Thermal Resort, oficiálna stránka VTR

<https://uj szo.com/regio/varos-a-varosban-a-parkanyi-vadas-termalfurdo> Vadas Thermal Resort

- **„Cykloturistika“**

<https://rolitura.hu/komarom-esztergom-kerekpar-tura/> - cyklistický výlet: Komárno-Ostrihom. Cena na deň 9900 Ft. Na osobu. Cena zahŕňa: bicykel, helmu, sprievodcu. Trasovanie.

<https://flowcycle.hu/esztergom-budapest-1-napos-bringatura/> - jednodňový cyklistický výlet: Ostrihom-Budapešť

<https://ma7.sk/tajaink/egyedulallo-biciklis-fejlesztes-zajlik-parkany-es-esztergom-kozott> - Mária Valéria bike project.

<https://ujso.com/regio/kerekparkolcsonzot-nyit-esztergom-es-parkany> - požičiavanie bicyklov na moste Mária Valéria, zahŕňa 14 nových staníc na hlavných miestach v Štúrove a Ostrihome.

- **„Výlet na Slovensku“**

<https://www.hurra-nyaralunk.hu/kereses/helyszin/szlovakia>

<https://www.travelguide.sk/hun/sturovo/turisztikai-erdekessegek/> - atraktivity v Štúrove a v okolí. (Bazilika, lanová dráha, termálne kúpalisko, Kováčov, močiare Gbelce, Želiezovce- kaštieľ Esterházyovcov, Patince-marina, loďou po Dunaji, Patince- termálne kúpalisko, Čechy- lyžovanie, zjazdovka...)

<https://www.chateau-bela.sk/index.php/hu/hotel-chateau-bela/leisure-time/sightseeing>

<https://www.igom.hu/hir/1363-duna-napok-dni-dunaja-2019-esztergom-turovo>

- **„Plavba po Dunaji“**

<http://www.kingtours.sk/HUWeb/setahajozas-parkanyban.php> - ponúka fakultatívne prehliadky

<https://ilovedunakanyar.hu/kirandulas/fektelen-szaguldas-es-elkepeszto-elmanyek-a-mahart-jaratain/>

- **„Rybolov“**

<http://www.vadasland.sk/attrakciok/horgaszat/hu/> - rybolov v jazere

[https://feedermania.hu/post?post\\_id=28](https://feedermania.hu/post?post_id=28)

<https://ilovedunakanyar.hu/dunakanyar/parkany/> - čo si pozrieť v Štúrove a v okolí.

## 5 Výsledky prieskumu návštevníkov destinácie

V období mesiacov jún – september 2019 sa uskutočnil primárny prieskum medzi návštevníkmi mesta Štúrovo - návštevníkmi s trvalým pobytom mimo mesta Štúrovo, zo Slovenska a i zo zahraničia. Výskum je zameraný na vnímanie destinácie Štúrovo a jeho ponuky návštevníkmi mesta, ďalej na zistenie spokojnosti návštevníkov mesta Štúrovo s aktivitami v rámci cestovného ruchu a so súvisiacimi skutočnosťami.

Miesta realizácie dotazníkového prieskumu (miesta zberu dát): kúpalisko Vadaš Thermal Resort (VTR), centrum mesta Štúrovo, most Márie Valérie (ústie mosta, resp. pred mostom na strane SR), vybrané ubytovacie zariadenia, TIK Štúrovo. Dotazník bol realizovaný v online režime, ako aj fyzicky školenými anketármi. Po odstránení dotazníkov nevhodných na spracovanie z výskumnej vzorky, bolo vyhodnotených celkom 825 dotazníkov. Ďalej uvádzame výsledky realizovaného prieskumu.

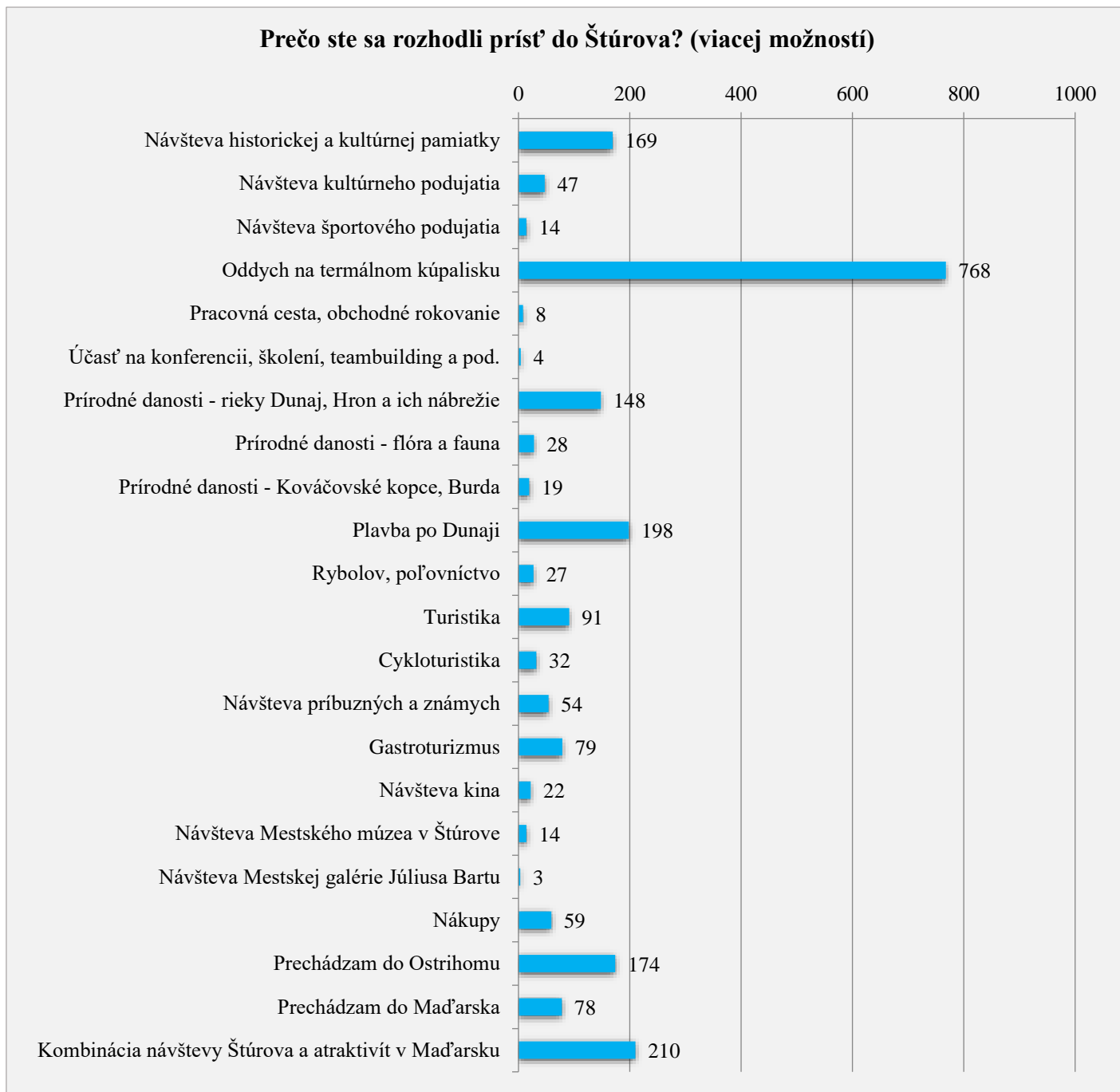
Výsledky potvrdzujú jednoznačnú asociáciu návštevníkov Štúrova s dovolenkovou destináciou reprezentovanou kúpaliskom Vadaš Thermal Resort, riekou Dunaj a susediacim mestom Ostrihom. Dôvody návštevy Štúrova reflektujú túto asociáciu.

Online prostredie je najvýznamnejším komunikačným kanálom pre návštevníkov, ktorý používajú pri získavaní informácií. Dôležitým informačným zdrojom sú vlastné a sprostredkované skúsenosti.

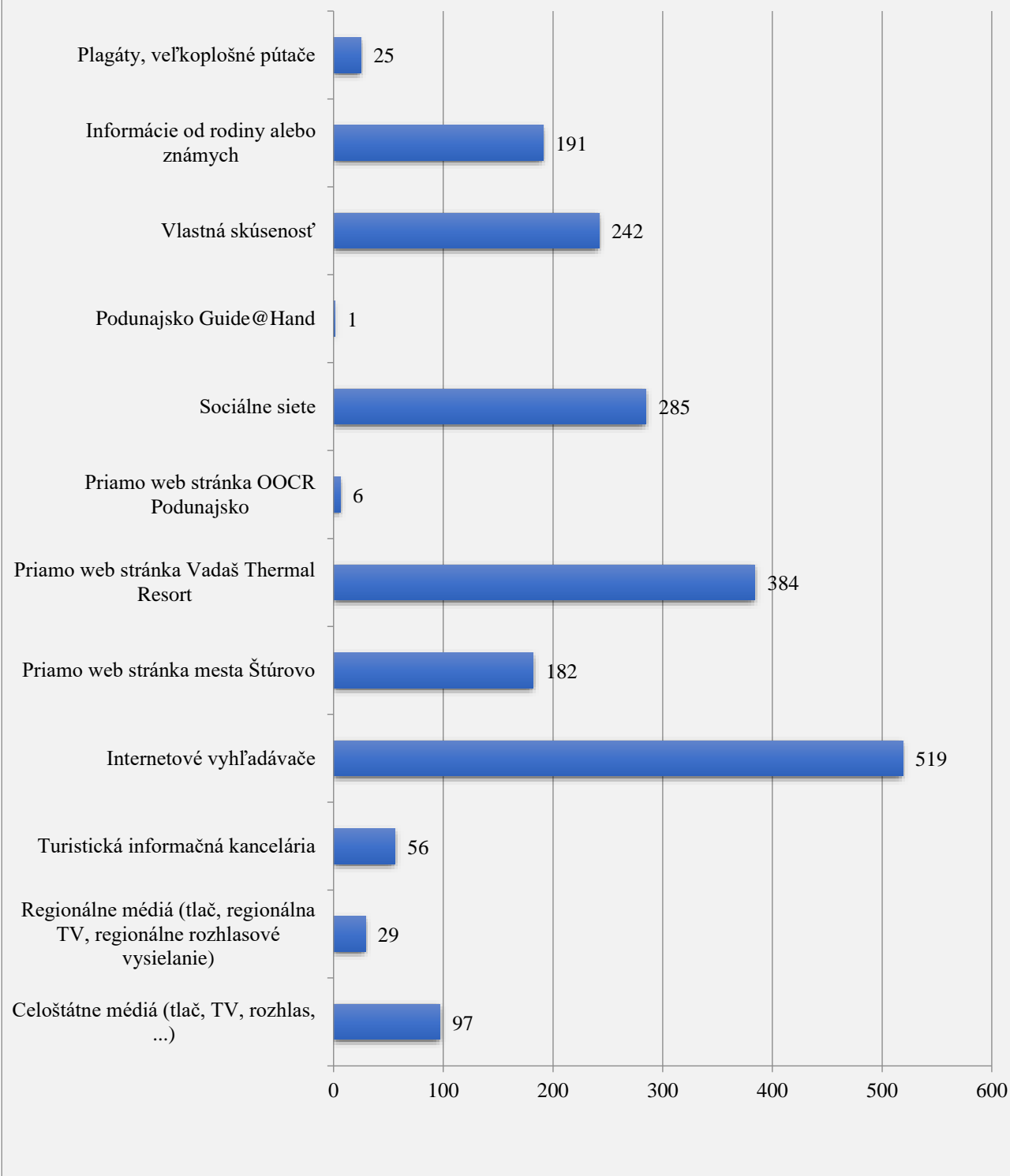
Ďalšie zistenia v rámci primárneho prieskumu názorov návštevníkov mesta Štúrovo:

- Existencia lojálnych klientov destinácie mesta Štúrovo
- Silné zastúpenie ekonomicky aktívnych návštevníkov Štúrova
- Veľmi pozitívne vnímané kúpeľné služby návštevníkmi Štúrova
- Pozitívne vnímanie pohostinnosti obyvateľov a komunikačných schopností pracovníkov návštevníkmi Štúrova
- Pozitívne vnímanie možnosti kultúrneho vyžitia, stavu pamiatok, stravovacích a ubytovacích zariadení návštevníkmi Štúrova
- Pozitívne vnímanie zelene, poriadku a bezpečnosti v meste návštevníkmi Štúrova
- Dostupnosť informácií o Štúrove na internetových vyhľadávačoch
- Vysoko hodnotená celková spokojnosť návštevníkov s ponukou a službami vo VTR
- Návšteva VTR ako prioritný a najvýznamnejší dôvod návštevy Štúrova
- Kvalitná web stránka VTR ako zdroj komunikácie o meste Štúrovo
- Konkurencieschopná ponuka VTR
- Kvalitné doplnkové služby VTR
- Nízky podiel zahraničnej klientely (mimo ČR)
- Návšteva kultúrnych a športových podujatí, prírodných daností, rybolovu, využitie cykloturistiky a produktov business cestovného ruchu sú veľmi málo frekventovaným dôvodom pre návštevu Štúrova
- Slabé využitie tokov Dunaja a Hrona na plavbu a splavovanie
- Slabá informačná dostupnosť o cyklotrasách
- Nevyužitie možnosti vidieckeho cestovného ruchu, turistiky a cykloturistiky, rybolovu, produktov business CR medzi návštevníkmi Štúrova
- Silná prevaha využitia auta ako dopravného prostriedku využitého na prepravu do Štúrova
- Slabé zastúpenie bicykla ako dopravného prostriedku využitého na prepravu do Štúrova

Čiastkové výsledky primárneho prieskumu uvádzajú jednotlivé tabuľky.

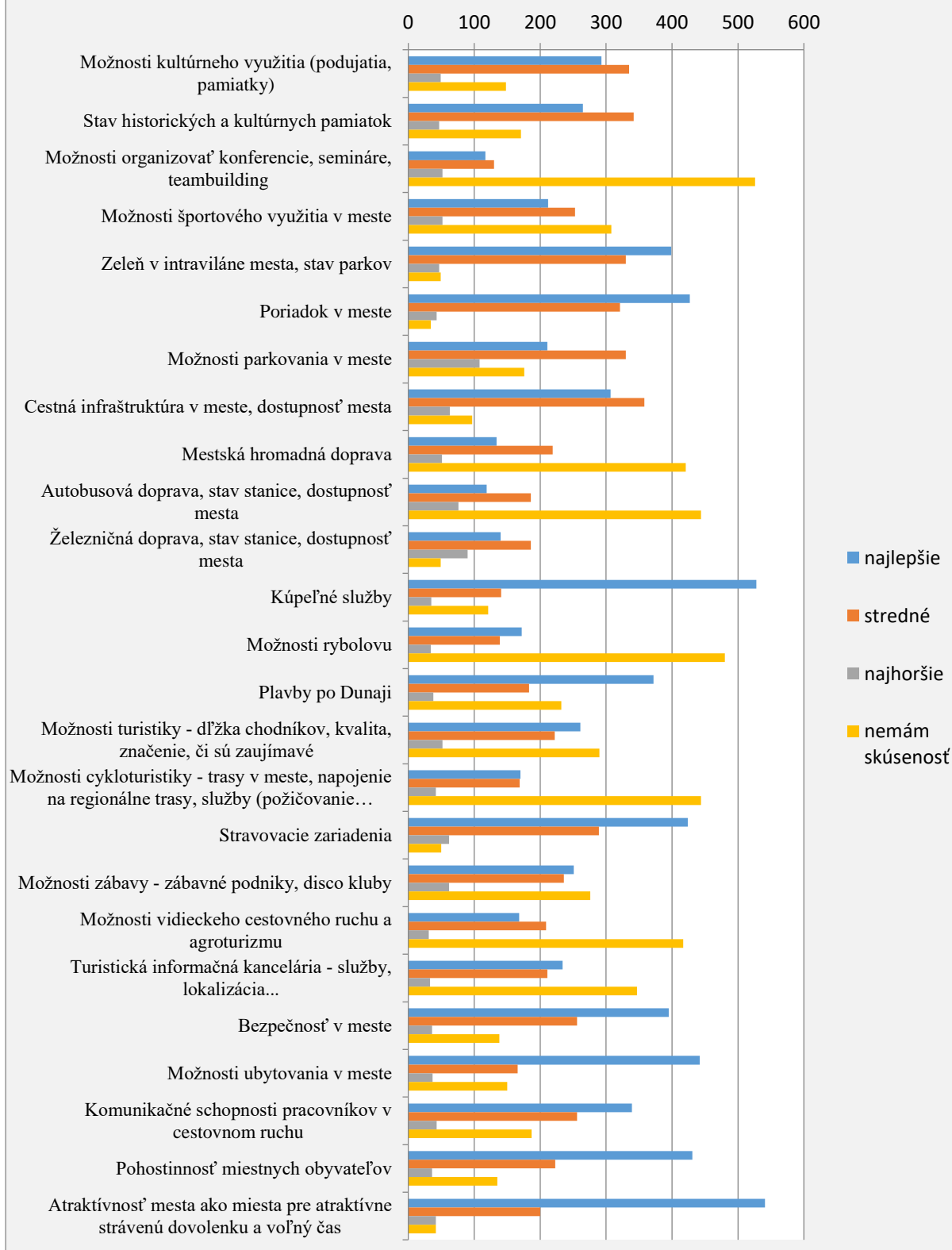


### Ktoré informačné zdroje využívate pri získavaní informácií o Štúrove? (viacej možností)



Zdroj: primárny prieskum

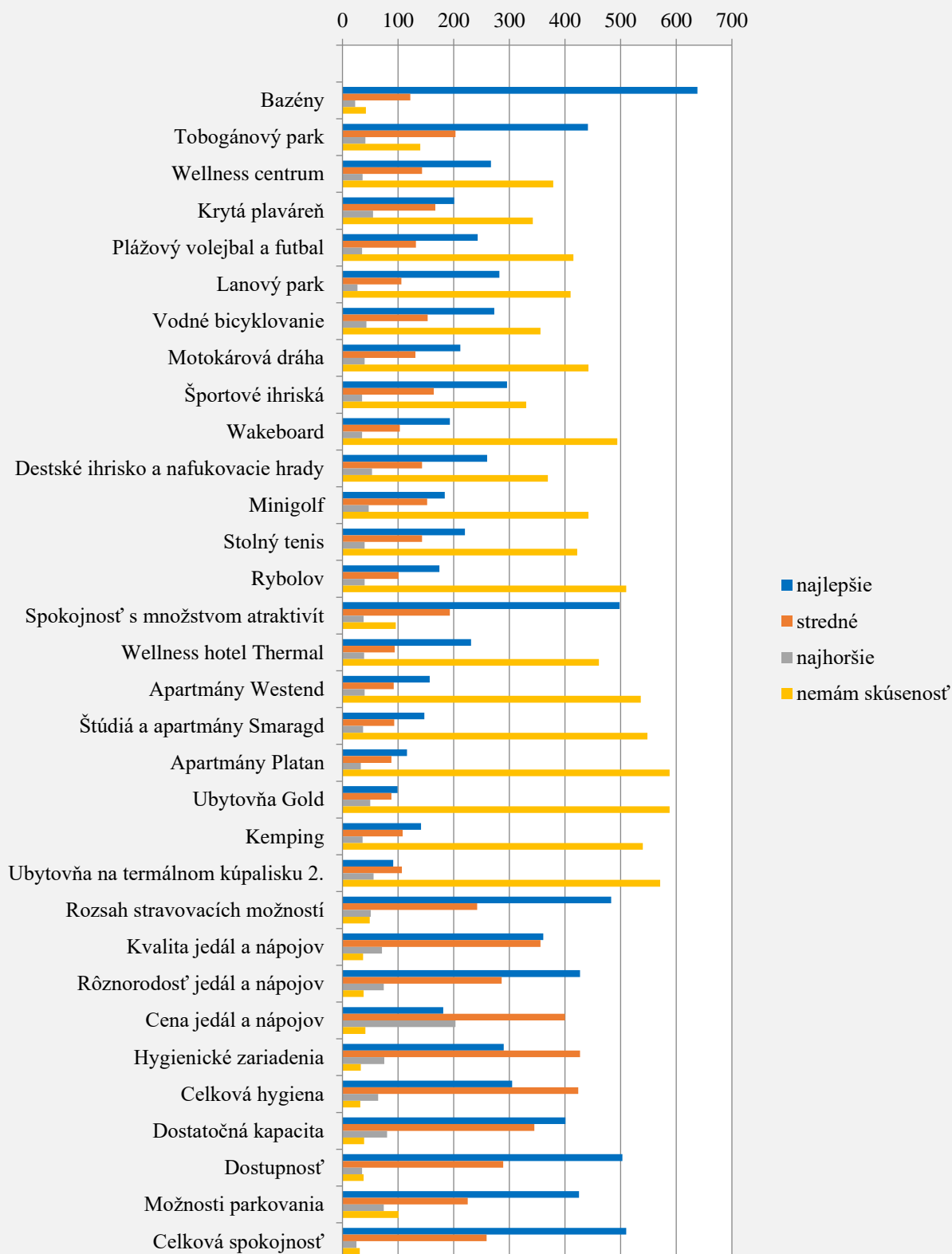
## Ohodnoťte jednotlivé atrakcie, resp. skutočnosti mesta Štúrovo!



Zdroj: primárny prieskum

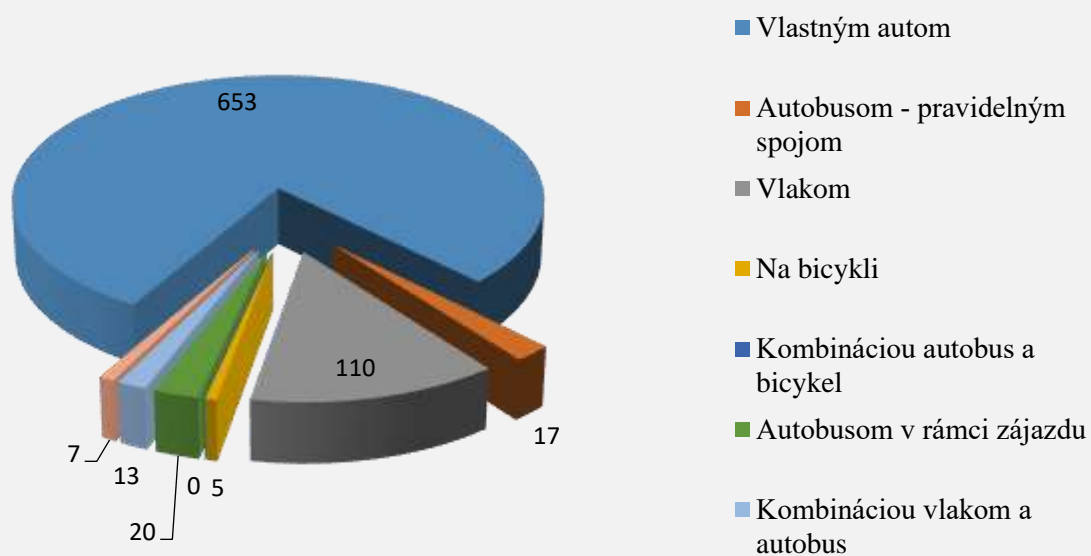


## Ohodnoťte nasledujúce súčasti termálneho kúpaliska Vadaš Thermal Resort!



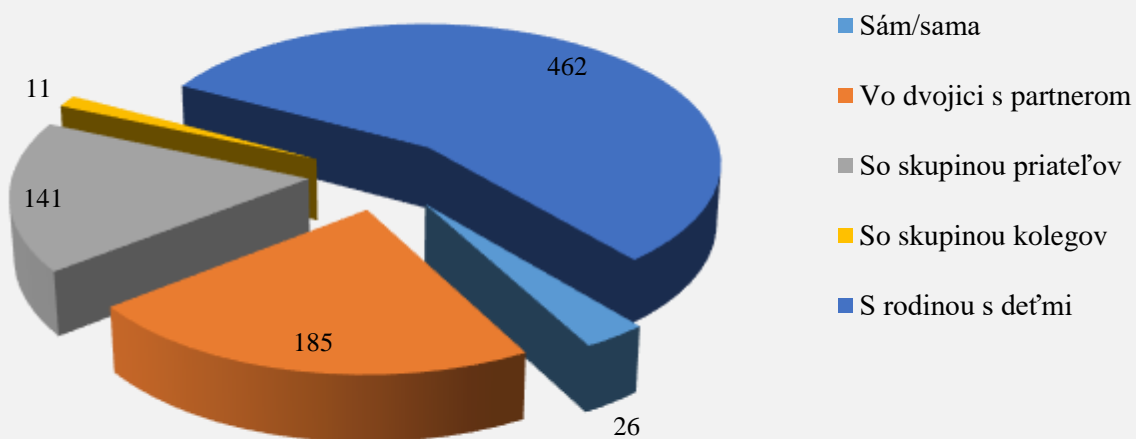
Zdroj: primárny prieskum

### Akým dopravným prostriedkom ste do Štúrova pricestovali?

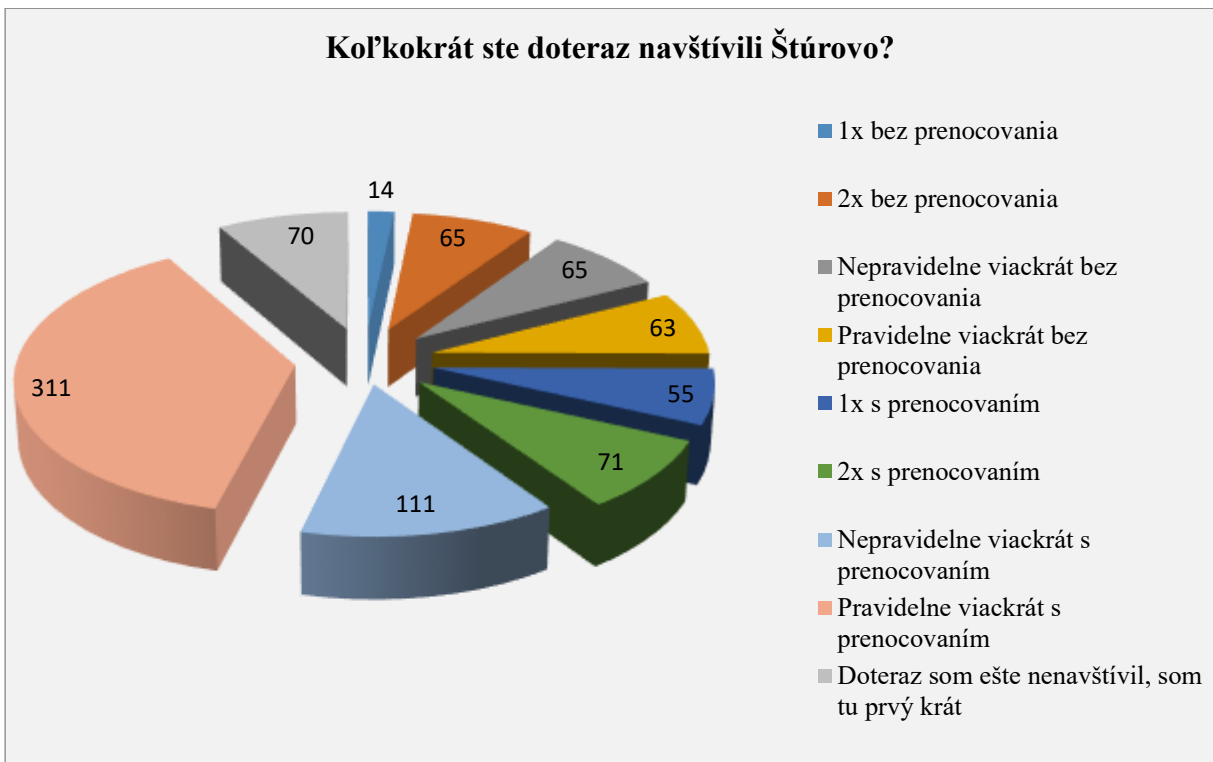


Zdroj: primárny prieskum

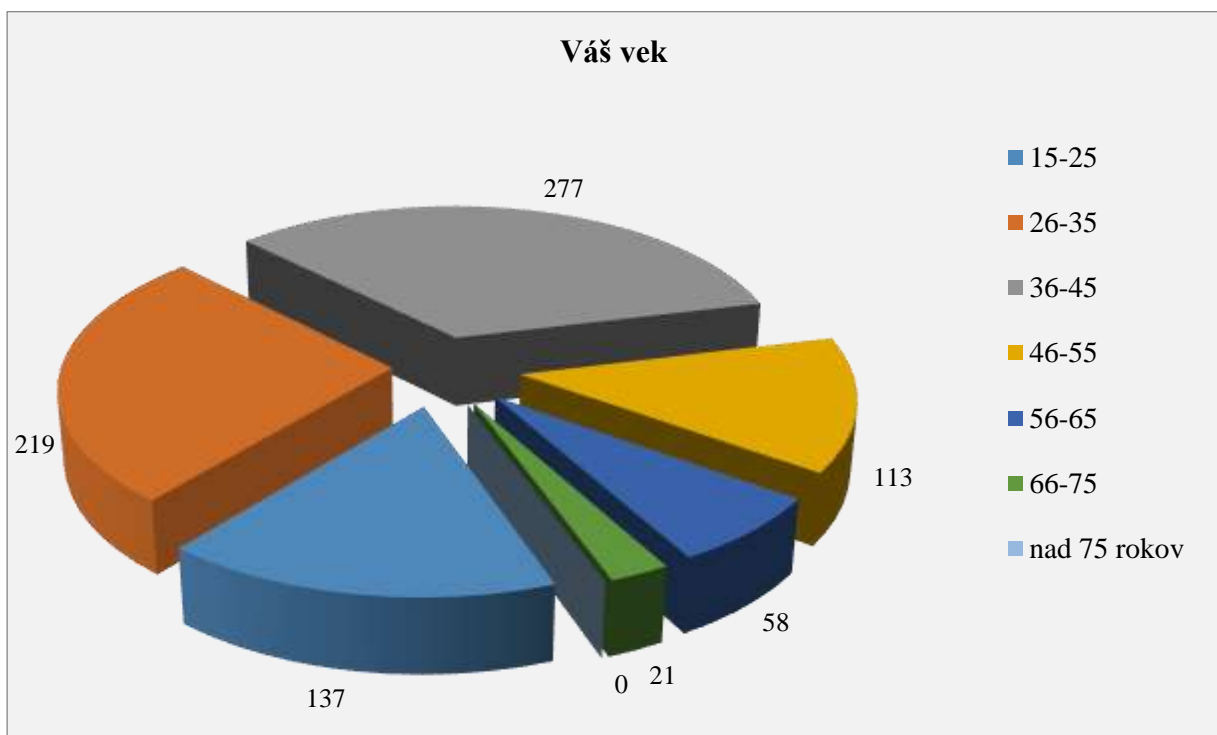
### Do Štúrova prichádzate:



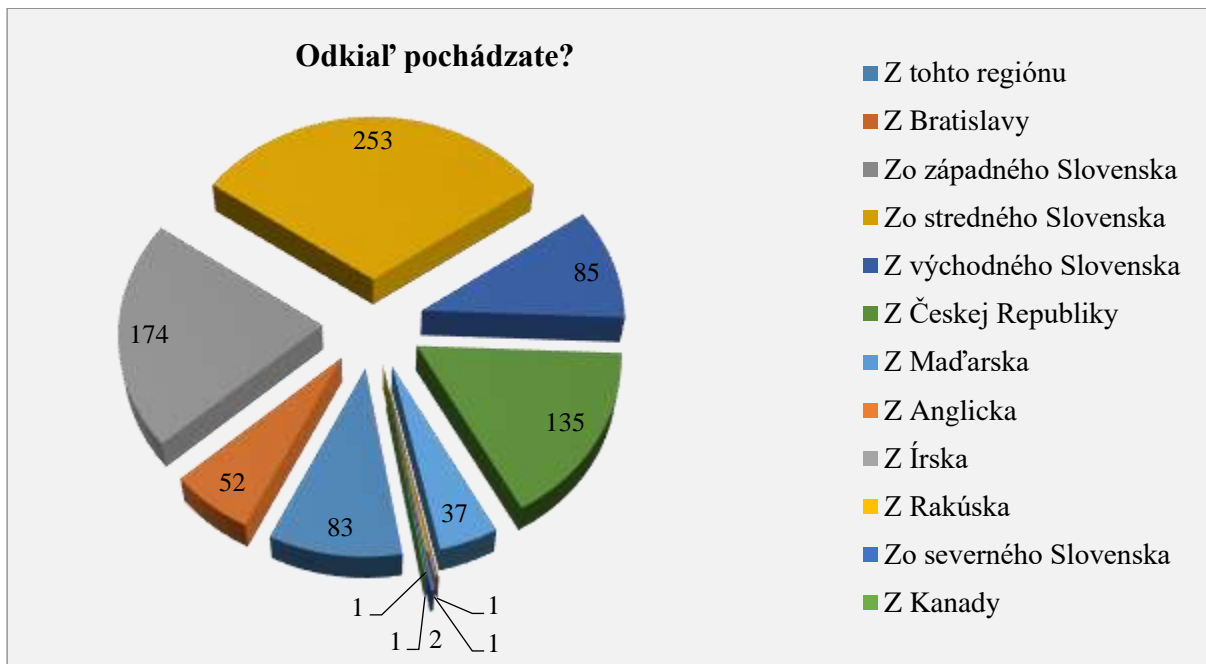
Zdroj: primárny prieskum



Zdroj: primárny prieskum



Zdroj: primárny prieskum



Zdroj: primárny prieskum

## 6 Analýza konkurencie

V analýze konkurencie sme za hlavné identifikačné kritérium zvolili nosný produkt cestovného ruchu v Štúrove – služby termálneho kúpaliska Vadaš Thermal Resort. Využili sme metódu abstrahovania od ďalších produktov, ktorá nám umožnila úzku koncentráciu a hlbšiu analýzu konkurencie. Na základe geografického kritéria sme identifikovali nasledujúce konkurenčné subjekty: Thermalpark Dunajská Streda, Kúpalisko Patince, Termálne kúpalisko Podhájska, Thermal Corvinus Veľký Meder, Aquasziget Ostrihom. Informácie reflektujúce kritériá konkurencieschopnosti boli získané z web stránok kúpalísk, doplňujúcich sekundárnych informácií a čiastočne z primárneho pozorovania. Zistenia analýzy konkurencie podľa zvolených kritérií uvádzame v nasledujúcej tabuľke. Analýza potvrdzuje vysokú konkurencieschopnosť Vadaš Thermal Resort v jednotlivých kritériách.

**Tab. 21** Analýza konkurencie podľa zvolených kritérií

	Vadaš Thermal Resort	Thermalpark DS	Kúpalisko Patince	Termálne kúpalisko Podhájska	Thermal Corvinus VM	Aquasziget Ostrihom
<b>Kapacita term.kúpaliska</b>	10 500	10 000	3 150	5500	5 000	1 800
<b>Počet bazénov</b>	13	10	6 + 7 vo veľkom Wellness centre	9	9	9
<b>Vnútorne+vonkajšie bazény</b>	áno	áno	áno	áno	áno	áno
<b>Cena vstupenky pre dosp./deň</b>	9 €	9 €	6 €	8 €	11 €	12 €
<b>3 hodinová vstupenka za lacnejšiu cenu</b>	áno	áno	áno, po 18:00 3 €	áno, 4,50 € pred ukončením	áno, 9,50 €	áno, po 16:00 8 €
<b>Cena vstupenky pre deti</b>	5,50 €	6 €	3 €	4 €	8,00 €	8 €
<b>Zľava pre osoby s ZŤP</b>	áno	áno	nie	áno	áno	áno
<b>Zľava pre študentov</b>	nie	áno	nie	nie	nie	áno
<b>Rodinná vstupenka</b>	25 €	21€/26 €	nie	nie	27 €	15€-27€
<b>Vernostná karta/permanentka</b>	áno	áno	áno	áno	áno	áno
<b>Lacnejšie vstupenky mimo sezóny</b>	27.4.-31.5., 1.9.-22.9	1.9.-31.5	x	16.09.-1.6.	02.09.-30.06	nie

<b>Možnosť zakúpenia vstupenky online</b>	áno, so zľavou	nie	nie	nie	nie	nie
<b>Príplatok za tobogan</b>	nie	áno	nie	nie	nie	nie
<b>Parkovanie</b>	zadarmo	1 €/deň	zadarmo	1.h. 0€, každá začatá hod. 0,50 €	3 €/ deň	počas týždňa 0€, víkendy+štatne sviatky+školské prádniny 1,80 €
<b>Stravovacie zariadenia</b>	Reštaurácia v hoteli Thermal***, bufety, exteriérová reštaurácia	Bar-reštaurácia Thermalpark, bufety-fastfood	Reštaurácia Rustica, Reštaurácia Wellness centra Patince****, Reštaurácia Lucy, fastfood	Reštaurácia Jazmín, bufety	Rýchloobslužná reštaurácia, rešt.Beatrix,kaviareň, bar, bufety	Samoobslužná reštaurácia, bar, grilteras
<b>Wellness centrum</b>	áno	áno	áno	áno	áno	áno
<b>Otváracia doba</b>	celoročne	celoročne	1.6.-30.9.	celoročne	celoročne	celoročne
<b>Dostupnosť</b>	ŽS, AS, MHD zastávka pri Vadaši	ŽS,AS,Thermalbus	prístav, AS	ŽS,AS	ŽS,AS	ŽS,AS, MHD
<b>Pobytové balíky-</b>	áno, 6	áno, 5	1	x	áno, 1-2	x
<b>Doplňkové služby</b>	teambulding, konf. priestor, nabíjanie elektromotoro	kurzy plávania, masáže, plážový	minigolf, skákací hrad, plážový volejbal,	kaderníctvo, kozmetika, pedikúra, fitness	aquaaerobic, športové ihriská, ostrov	kozmetika, celotelové kozmetické ošetrovanie,

	v, plážový volejbal, lanový park, motokárová dráha, vodné bicykle, rybolov, športové ihriská, wakeboard, detské ihrisko, nudapláž, wellness centrum, masáže, stolný tenis, minigolf, nafukovacie hrady a šmýkačky	minigolf, stolný tenis, multifunkčné ihrisko, vonkajší šach	okružné plavby na Dunaji, biliard, rybolov, tenisové ihriská, autobicykel, zumba, lukostrelba	centrum, solárium	drobčekov, elektroautíčk a, stolný tenis a detské ihriská, animačné programy, bioterapia, kozmetika...	detské ihrisko, plážový volejbal, letný plavecký tábor, nočné kúpanie, grilterasa
--	---	---	---	-------------------	--	---

Zdroj: vlastné spracovanie podľa dostupných informácií na web stránkach kúpalísk a primárneho pozorovania



## 7 PESTEL a SWOT analýza

PESTEL analýza sa vzťahuje na vonkajšie prostredie, pričom sa orientuje na najvýznamnejšie súčasti politického, ekonomického, sociálneho, technologického, legislatívneho a environmentálneho makroprostredia vplyvajúce na rozvoj cestovného ruchu. V rámci jednotlivých skupín vplyvov ide najmä o:

### - **politické vplyvy**

Východiskom pre ďalšie obdobie hospodárenia Slovenska ako aj samotného cestovného ruchu sú politické rozhodnutia na európskej úrovni – nastavenie nového rozpočtového obdobia EÚ 2021 – 2027 a následne rozhodnutia vlády v súvislosti s vypracovaním základného dokumentu nového rozpočtového obdobia, ktorým bude nová Partnerská dohoda. Aktuálne priority Európskej komisie sú uvedené v časti 1.1. Napriek tomu, že sa medzi nimi a ani medzi prioritami kohéznej politiky nehovorí priamo o cestovnom ruchu, investovanie do identifikovaných nosných oblastí môže byť prínosným aj pre podporu rozvoja cestovného ruchu, infraštruktúry súvisiacej s rozvojom cestovného ruchu ako aj služieb cestovného ruchu, ktoré často tvoria cieľové služby v cestovnom ruchu a sú nezastupiteľné pre tvorbu produktov CR a ich atraktivitu.

Slovensko ako člen EÚ sa hlási k európskej politike CR, ktorá koordinuje štátne politiky v CR jednotlivých krajín. Politika CR Európskej únie akcentuje základnú stratégiu Európa 2020 a zdôrazňuje význam inovácií, výskumu a vývoja, potrebu ekonomicky, sociálne a environmentálne trvalo udržateľného CR, podporu zodpovedného a kvalitného CR a celkovo zameranie všetkých aktivít na zvyšovanie konkurencieschopnosti CR a európskych destinácií.

Slovensko sa aj vďaka členstvu v EÚ, resp. ďalších nadnárodných, európskych či svetových zväzkoch zviditeľnilo ako bezpečná a stabilná krajina s nízkym stupňom kriminality a iných negatívnych javov.

Nositeľom štátnej politiky v CR je na Slovensku v súčasnosti Ministerstvo dopravy, výstavby a regionálneho rozvoja, sekcia CR. Sekcia má definovanú hrubú štátnu politiku rozvoja CR, spravuje register krajských a oblastných organizácií CR a zabezpečuje v tejto súvislosti podporné aktivity v súvislosti so Zákonom o podpore CR, spravuje portál slovakia.travel, aktuálne sa zameriava osobitne na podporu pešiu turistiku a cykloturistiku, na účely podpory kongresového a incentívneho cestovného ruchu prevádzkuje portál slovakconvention.sk, analyzuje nosné zdrojové trhy, má zahraničné zastúpenia v zdrojových krajinách aj pre mesto Štúrovo – ako je Česká republika, Maďarsko, Poľsko, Nemecko, Rakúsko, Ruská federácia, zúčastňuje sa na svetových veľtrhoch a výstavách cestovného ruchu a iné. Významné kompetencie v rozvoji CR má regionálna a miestna samospráva.

### - **ekonomické vplyvy**

V rámci ekonomických vplyvov je rozhodujúcou sociálna a finančná situácia domácností. Podľa dostupných údajov ŠÚ SR celkovo v SR bola evidovaná 5,04 % miera nezamestnanosti (Nitriansky kraj 3,12%, tým je pred Trenčianskym krajom s 2,93% a za Žilinským krajom 4,04% s najhorším výsledkom u Prešovského kraja 8,61%, pričom okres Nové Zámky má 2,95% mieru nezamestnanosti). Priemerná mesačná nominálna mzda zamestnanca hospodárstva SR bola v roku 2017 1095 eur (ŠÚ SR, 2019). Pričom podľa ŠÚ SR celkovo hrubé peňažné výdavky domácností sa pohybovali na Slovensku za rok 2018 v priemere na mesiac a osobu na úrovni zhruba 374 eur, na rekreáciu a kultúru vyčleňuje slovenská domácnosť zhruba 23 eur (obyvatelia Nitrianskeho kraja takmer 25 eur, Bratislavského kraja takmer 32 eur), výdavky na hotely, kaviarne a reštaurácie sú zhruba 19 eur (obyvatelia Nitrianskeho kraja takmer 17 eur, Bratislavského kraja takmer 25 eur).

Podstatný pre príchody zahraničných turistov na Slovensko ako aj voľbu dovolenkových destinácií Slovákov je najmä vývoj kurzu eura voči národným menám zdrojových a cieľových trhov.

Cestovný ruch na Slovensku vykazuje v súčasnosti celkovo nízke výkony v porovnaní so susednými krajinami, v ukazovateli podiel CR na HDP dosiahol síce mierny nárast, ale aj tak ide o 3,1 % podiel a 3,6% podiel na expote tovarov a služieb, teda mierny pokles (rok 2017, údaje z platobnej bilancie, ŠÚ SR, NBS). Podiel charakteristických odvetví CR zamestnanosti v ekonomike ako celku je 6,5 %. Podiel priamej pridanej hodnoty CR (teda pridanej hodnoty vytvorenej v odvetviach cestovného ruchu v dôsledku spotreby cestovného ruchu) na PH ekonomiky je 2,56 % (výsledky TSA za rok 2016).

#### - sociálne vplyvy

V cestovnom ruchu sa prejavujú viaceré trendy, ktoré majú vplyv na správanie sa spotrebiteľov v CR a sú faktormi tvorby ponuky destinácií. Z viacerých relevantných pre KR možno uviesť najmä:

- ✓ stále rastúci trend k zážitkovému CR (vyhľadávanie dobrodružstva, spontánnosť, autentické zážitky, inak ako vo všedný deň, čo najviac stihnúť počas pobytu, vyhľadávanie neobjavených a netradičných miest, kreatívny cestovný ruch, alternatívne ubytovacie, stravovacie aj doplnkové služby, atď.),
- ✓ individuálne pripravená cesta/pobyt napriek tomu, že aj klasické all-inclusive ponuky budú pokračovať (už v súčasnosti si až 60% cestujúcich organizujú dovolenku sami, narastá počet online rezervácií a spontánnych rezervácií prostredníctvom moderných technológií)
- ✓ využívanie internetu a mobilných služieb a v rámci toho najmä:
  - stále rastúci význam sociálnych sietí pri vyhľadávaní miesta pobytu a zdieľania dovolenkových zážitkov návštevníkov
  - význam nových technológií na prenos dát – mobilné informácie v reálnom čase, online booking
  - vyhľadávanie rabatov, zliav, kupónov, špeciálnych ponúk (kvalita za nižšiu cenu), tento trend podporuje najmä internet so zľavovými portálmi a last minute booking
- ✓ nárast významu kvality, v rámci toho:
  - narastajúci význam certifikácie kvality ako záruky pre návštevníka pri rozhodovaní o výbere miesta pobytu
  - narastajúci význam dizajnu a štýlu ubytovacích zariadení ako motív cesty
  - ponuka ekologicky a sociálne udržateľných produktov v CR vnímaná ako znak kvality destinácie
- ✓ neustále mobilnejšia spoločnosť ako megatrend (zvyšuje sa počet ľudí, ktorí cestujú),
- ✓ viaceré dovolenky a pobyty počas roka
- ✓ prírodný cestovný ruch, využívanie chránených území, pozorovanie prírody a vykonávanie rekreačno-športových aktivít v originálnom prostredí)
- ✓ zdieľaná ekonomika
- ✓ multigeneračný cestovný ruch

#### - technologické vplyvy

Pod vplyvom technologických zmien a digitalizácie sa mení náš priemysel, spoločnosti, povolania a kariéry, ako aj vzdelávacie a sociálne systémy. Postupne dochádza k digitálnej transformácii európskej spoločnosti a ekonomiky, podporované sú strategické projekty v priekopníckych oblastiach, ako umelá inteligencia, superpočítače, kybernetická bezpečnosť alebo priemyselná digitalizácia, ako aj investície do digitálnych zručností so zámerom vytvoriť jednotný európsky digitálny trh. Informačno-komunikačné technológie majú stále väčší význam aj v rámci spotrebiteľského správania návštevníkov (výber miesta pobytu, vyhľadávanie služieb v mieste pobytu, komunikácia s destináciou, zdieľanie informácií, atď.), avšak zároveň využívanie IKT podnikmi cestovného ruchu a destináciami predstavuje významný faktor ich rozvoja, podkladov pre analýzy návštevnosti ako aj tvorby, prezentácie a distribúcie ich produktu.

- **legislatívne vplyvy**

Najpriamejšie sa riešenej koncepcie rozvoja CR dotýka Zákon č. 91/2010 Z. z. o podpore cestovného ruchu – aktuálna verzia s účinnosťou od 1. 1. 2019 s nastaveným parametrami podpory destinačného manažmentu. Širší rámec pre cestovný ruch však vytvára zákon o podpore regionálneho rozvoja stanovujúci kompetencie niektorých regionálnych organizácií. Osobitné postavenie má zákon o miestnych daniach a miestnom poplatku za komunálne odpady a drobné stavebné odpady, stanovujúci oprávnenie obce za určitých podmienok viesť na území daň za ubytovanie.

- **ekologické vplyvy**

Vysoké ambície v oblasti ochrany životného prostredia a klímy prezentujú Európska únia sprísnením podmienok priamych platieb v súlade s environmentálnymi politikami, oddelením významnej časti finančných prostriedkov na rozvoj vidieka na akcie prospešné pre klímu a životné prostredie, ako aj zavedením dobrovoľných ekologických programov do rozpočtu na priame platby v strategickom rámci zameranom na výkon. Dôraz je stále viac kladený aj na opatrenia v prospech efektívneho využívania energie a čistej energie. Zlepšenie financovania investícií do prírody a biodiverzity sa očakáva od synergie priority zameranej na životné prostredie s politikou súdržnosti a spoločnou poľnohospodárskou politikou. V cestovnom ruchu sa ekologické vplyvy vo viacerých dimenziách. Cestovný ruch využíva efekty ochrany prírody a krajiny v rámci tvorby produktu, pozitívne prispieva k tejto ochrane a zvelaďovaniu prostredia, na rôznych úrovniach prebiehajú snahy na minimalizáciu jeho negatívnych efektov na prostredie, environmentálne cítenie obyvateľstva sa prejavuje v spotrebiteľskom správaní v cestovnom ruchu, podporované je zavádzanie progresívnych environmentálnych technológií vo všetkých oblastiach života.

## **SWOT analýza**

### **Silné stránky**

#### *Organizačná oblasť*

- Podpora a ambícia rozvoja CR z pozície vedenia mesta, priorita CR v dokumentoch
- Ambície o ponuku celoročného produktu
- Väčšina obyvateľov mesta vníma cestovný ruch ako rozvojovú prioritu pre mesto
- Stredné školy orientované na prípravu kvalifikovanej pracovnej sily

#### *Ekonomika a výkony CR*

- Nízka miera nezamestnanosti v okrese Nové Zámky
- Rast počtu návštevníkov a prenocovaní
- Významná pozícia mesta Štúrovo v rámci kraja z hľadiska ubytovacích kapacít
- Silná pozícia mesta Štúrovo v rámci okresu aj kraja (počet prenocovaní)
- Rast priemerného počtu prenocovaní na jedného klienta

#### *Návštevníci*

- Silná asociácia návštevníkov s mestom Štúrovo ako dovolenkovej destinácie v spojení s Dunajom, kúpaliskom
- Existencia lojálnych klientov destinácie mesta Štúrovo
- Silné zastúpenie ekonomicky aktívnych návštevníkov Štúrova
- Veľmi pozitívne vnímané kúpeľné služby návštevníkmi Štúrova
- Pozitívne vnímanie pohostinnosti obyvateľov a komunikačných schopností pracovníkov návštevníkmi Štúrova
- Pozitívne vnímanie možnosti kultúrneho vyžitia, stavu pamiatok, stravovacích a ubytovacích zariadení návštevníkmi Štúrova
- Pozitívne vnímanie zelene, poriadku a bezpečnosti v meste návštevníkmi Štúrova
- Dostupnosť informácií o Štúrove na internetových vyhľadávačoch

#### *Doprava a infraštruktúra*

- Európsky multimodálny koridor č. IV. Berlín/Norimberg – Praha – Kúty – Bratislava – Nové Zámky – Štúrovo – Budapešť – Constanta/Thesaloniki/Istanbul
- Priame medzinárodné vlakové spojenie Praha – Bratislava – Štúrovo – Budapešť
- Umiestnenie Štúrova na cyklotrase Eurovelo6
- Realizácia projektu zdieľania bicyklov, rozširovania cyklotrasy v rámci mesta Štúrovo
- Technická obnova spojenia komunikácie dunajskej promenády od Mosta Márie Valérie až po železničný most cez Hron
- Pôsobenie konkurencieschopného poskytovateľa služieb nosného produktu – VTR
- Investície do infraštruktúry podporujúcej mimosezónne využitie služieb CR
- Existencia originálneho produktu niektorých reštauračných zariadení

#### *Geografické aspekty a príroda*

- Kvalitné prírodné prostredie reprezentované prírodnými rezerváciami a chráneným vtáčím územím
- Úrodná pôda pre poľnohospodársku produkciu

- Existencia termálneho prameňa
- Geograficky atraktívne umiestnenie mesta Štúrovo (tok Dunaja, Hronu, Ostrihom, prihraničie)
- Priaznivé klimatické podmienky pre letný rekreačný CR
- Výskyt muflónovej a srnčej zveri
- Kvalitné prírodné zázemie pre lov rýb, existencia jazera Carpodrom
- Pestovanie hrozna, kvalitné vinice, pestovanie známej a kvalitnej odrody rizling rýnsky (obec Mužla)
- Historické zázemie pestovania hrozna a existencia historicky významných vínnych pivníc

#### *Kultúra a atraktivity*

- Podujatie „Tradičný jarmok Šimona a Júdu“ (registrované aj v zozname najvýznamnejších kultúrnych podujatí MDV SR)
- Zaujímavé, aj keď málo známe podujatia v meste
- Existencia súkromnej zbierky starožitností v múzeu Parkan
- Aktívne kultúrne zariadenia a spoločenské organizácie v meste Štúrovo
- Existencia mosta Márie Valérie a projektu Strážca mosta
- Existencia kultúrnych atraktivít v rámci Štúrovska

#### **Slabé stránky**

##### *Organizačná oblasť*

- Neexistencia funkčnej komunikačnej platformy pre poskytovateľov CR v meste, koordinácia aktivít
- Klesajúci počet obyvateľov mesta
- Nevyužitá možnosť profesionálneho a komplexného destinačného manažmentu

##### *Ubytovacie služby*

- Vysoká a prehlbujúca sa sezónnosť (avšak porovnateľná s vývojom v kraji)
- Prevažne jednostranné zameranie CR na letný rekreačný CR (oddych na termálnom kúpalisku)
- Nízky podiel zahraničnej klientely (mimo ČR)

##### *Doprava a infraštruktúra*

- časovo najdostupnejšia neekologická doprava do Štúrova (autom) z väčšiny posudzovaných miest doma i v zahraničí
- silná prevaha využitia auta ako dopravného prostriedku využitého na prepravu do Štúrova
- zanedbateľné využitie bicykla ako dopravného prostriedku využitého na prepravu do Štúrova
- cyklotrasy vybudované len čiastočne, miestami nebezpečné
- turistické trasy miestami neobnovené, bez infraštruktúry
- technicky a morálne zastarané Termálne kúpalisko II, vrátane ubytovacích kapacít
- nevyužitie letiska Kamenný most pre účely CR
- prerušená prevádzka bowlingu

### *Produktová politika*

- nedostatok atraktívnych produktových balíkov pre nosné cieľové skupiny
- nevyužitá originalita prostredia v produktovej politike cestovného ruchu
- slabé využitie tokov Dunaja a Hrona na plavbu a splavovanie
- nedostatočná ponuka produktov v ostatných formách a druhoch cestovného ruchu (mimo rekreačného letného CR – oddych na kúpalisku)
- zaostávajúce investície do infraštruktúry a služieb podporujúcich mimosezónnosť
- nedostatočná produkcia a propagácia lokálnych poľnohospodárskych produktov, ekoprodukty
- absencia regionálnej produktovej značky, regionálnych špecialít (gastroturizmus)
- nevyužitý artefakt folklóru v CR (typický kroj, piesne ...)
- nevyužitý osobnosti, legendy, významné udalosti v CR
- slabá originalita stravovacích služieb

### *Propagácia a informovanosť*

- slabá propagácia služieb TIK Štúrovo, vrátane funkčnosti web stránky
- slabá informačná dostupnosť návštevníkov o cyklotrasách
- slabá propagácia atraktivít Štúrovska v online marketingovom i tradičnom marketingovom prostredí

### *Prostredie*

- vizuálne neatraktívne niektoré verejné priestranstvá (parkoviská pri Dunaji, železničná stanica, autobusová stanica, okolie vybraných reštaurácií)

### **Príležitosti:**

- využitie priorít EÚ v novom rozpočtovom období pre oblasti vytvárajúce podmienky a podporujúce cestovný ruch (doprava, životné prostredie, kreatívny priemysel, lokálne riadené rozvojové stratégie, udržateľný mestský rozvoj, digitalizácia a rozvoj informačných technológií, ďalšie)
- posilnenie politickej priority cestovného ruchu z národnej úrovne (politika, legislatíva, podpora)
- daňové a sociálne opatrenia vlády smerom k posilneniu CR v SR
- národná a európska podpora rozvoja všetkých alternatívnych foriem dopravy
- spolupráca s obcami Štúrovska a ďalšími partnermi
- rozvojové projekty cezhraničnej a nadnárodnej spolupráce
- posilnenie vodnej prepravy po Dunaji (Slovenská plavba a prístavy, resp. súkromný prevádzkovateľ)
- dobudovanie cyklomagistrály Eurovelo6 v úseku Kravany nad Dunajom – Štúrovo - Chľaba
- získanie nových cieľových skupín (nové geografické segmenty, trendové cieľové skupiny, nové produkty a trendy v CR)
- získanie špecifickej skupiny klientov v mimosezóne (športovci, MICE, seniori, deti a mládež)
- spolupráca so strednými a vysokými školami (prax, výstavy umeleckých diel, architektonické riešenia, prieskumy)
- voľná a flexibilná pracovná sila (napr. po Brexite)

## Riziká – ohrozenia

- obmedzené možnosti čerpania zdrojov EÚ na rozvoj CR v novom rozpočtovom období
- Nedostatok pracovnej sily ako aj kvalifikovanej pracovnej sily pre CR, odchod novej kvalifikovanej pracovnej sily mimo región
- Nízke mzdy v ubytovacích a stravovacích službách oproti mzdovej úrovni v národnom hospodárstve
- Pokles ekonomického rastu a zníženie kúpyschopnosti obyvateľstva
- Nezáujem drobných podnikateľov z regiónu o spoluprácu v oblasti tvorby a realizácie spoločných produktov CR
- Zvýšenie konkurenčnej schopnosti substitučných produktov CR a producentov v regióne Podunajsko, resp. v MR
- Podpora domáceho cestovného ruchu v zdrojových krajinách
- Slabá podpora MSP zo strany štátu
- Vplyv potenciálnej reformy vo financovaní územnej samosprávy v SR
- Slabá propagácia CR SR a Podunajska
- Rastúce ceny vstupov a kapitálu
- Meniace sa potreby alebo vkus klientov ako aj ich náročnosť

## 8 Možnosti rozvoja cestovného ruchu v destinácii

Mesto Štúrovo je destináciou cestovného ruchu, ktorá sa identifikuje v povedomí turistov predovšetkým nasledujúcimi prvkami:

- existenciou termálnych vôd a ich využitím v rámci rekreačného wellness cestovného ruchu,
- lokalizáciou na veľtoku Dunaj a bezprostredným geografickým, historickým i kultúrnym prepojením s mestom Ostrihom v Maďarskej republike,
- prírodným zázemím Kováčovských kopcov a povodí riek Dunaj, Hron a Ipeľ.

Uvedené kľúčové prvky destinácie predstavujú platformu pre rozvoj pobytového cestovného ruchu a ponuku komplexného produktu. Zázemie vidieka, pestovanie viníc, bohatá fauna a flóra a história predstavujú potenciál pre kreovanie ponuky produktov pre krátkodobý a výletný cestovný ruch. Zároveň sú uvedené lokalizačné predpoklady v spojení s infraštruktúrou predpokladom pre rozvoj športového cestovného ruchu (cykloturistika, vodné športy, turistika, rybolov a pod.).

Návrhová časť koncepcie sa opiera o kľúčové prvky cestovného ruchu destinácie mesto Štúrovo, ktoré sú veľmi dobre etablované v ponuke cestovného ruchu v domácom i medzinárodnom povedomí. Ďalej ponúka riešenia na ich udržateľný rozvoj a predstavuje návrhy na kreovanie komplexnej ponuky cestovného ruchu smerom k využitiu ďalších foriem cestovného ruchu na tomto území a jeho celoročného využitia.

### 8.1 Vízia a ciele rozvoja cestovného ruchu

#### Vízia

*Mesto Štúrovo je vnímané ako moderná destinácia cestovného ruchu s atraktívnou ponukou založenou na využití termálnych prameňov, pestrého prírodného prostredia, tradíciách spätých s vidiekom a kultúrno-historickou previazanosťou s maďarskými pohraničím.*

Hlavným dôvodom návštevy mesta Štúrovo je oddych na termálnom kúpalisku Vadaš. Tento dôvod dosahuje v rámci prieskumu návštevníkov jednoznačne najvyššiu hodnotu, ktorá prevyšuje ostatné dôvody minimálne 3,5 násobne. Oddych na termálnom kúpalisku Vadaš tak môžeme označiť za kľúčový produkt cestovného ruchu v destinácii. Rekreačný cestovný ruch je v súčasnosti prioritnou formou cestovného ruchu v destinácii, ktorá sa rozvíja na základe existujúcich prírodných zdrojov, predovšetkým termálnych prameňov a priaznivej klímy. Tieto zdroje, v súčinnosti s infraštruktúrou a supraštruktúrou, orientujú využitie destinácie predovšetkým do letnej sezóny. Významnými motívmi návštevnosti sú tiež kombinácia návštevy Štúrova a atraktivít v Maďarsku, plavba po Dunaji, návšteva mesta Ostrihom, historické a kultúrne pamiatky a prírodné zázemie riek Dunaj a Hron.

Nosnými cieľovými skupinami návštevníkov destinácie sú v súlade s hlavným produktom cestovného ruchu v hlavnej sezóne: rodiny s malými deťmi do 10 rokov, rodiny s deťmi od 11 rokov a dospelí od 31 do 49 rokov.

Nosnými cieľovými skupinami destinácie vzhľadom k hlavného produktu cestovného ruchu sú v mimosezónne: seniori (od 65 rokov) a dospelí ľudia (31 - 49 rokov), partnerské páry, nasledované segmentom Best Agers (od 50 rokov) a mladými pracujúcimi do 30 rokov.



Potenciál na ďalší rozvoj cestovného ruchu v Štúrove a blízkom okolí možno definovať širšie ako je využívaný v rámci prioritnej formy a kľúčového produktu. Ďalšími významnými prvkami sú rieky Dunaj, Hron, Ipel, prírodné zázemie Kováčovských kopcov a prislúchajúca diverzita flóry a fauny. Rozšírenie produktového portfólia destinácie umožňuje tiež vidiek, folklór, tradície, vinárstvo, kultúra a história. Existujúca infraštruktúra a supraštruktúra spájaná prioritne s rekreačným cestovným ruchom, poskytuje priestor pre rozvoj MICE cestovného ruchu v podobách s nižšou kapacitnou náročnosťou. Ďalej (Tab. 1) sú uvedené nosné cieľové skupiny klientov destinácie s ohľadom na ich prioritnú orientáciu využitia formy cestovného ruchu a prislúchajúcich nosných a doplnkových produktov.

Cielená práca so segmentmi klientov predpokladá poznanie nových trendov v oblasti zmien ich charakteristických črt a z nich vyplývajúcich očakávaní návštevníkov a turistov. Možno identifikovať nasledujúce skupiny klientov cestovného ruchu, ktorých ďalší kvalitatívny vývoj je možné očakávať v nasledujúcom desaťročí. Ich profilácia je založená na zmenách v demografii, sociológii a využívaní digitálnych a informačných technológií (štúdia AMADEUS: Future Traveller Tribes 2030. Understanding Tomorrow's Traveller). Skúsenosti s pandemickou situáciou kladú do popredia požiadavku bezpečnosti, ktorú uvedené skupiny požadujú s rôznou intenzitou, avšak je prítomná naprieč celým spektrom.

1. Simplicity Searchers – klienti oceňujú jednoduchosť v organizovaní dovolenky, transparentnosť, dostupnosť, využívajú sprostredkovateľské služby cestovných kancelárií a agentúr. Typickou skupinou sú aktívni seniori.
2. Cultural Purists – klienti oceňujú možnosť odpútať sa počas dovolenky od životného stereotypu a zapojiť sa do iného spôsobu života.
3. Social Capital Seekers – klienti oceňujú možnosť zdieľať svoje zážitky z cestovania a aktivít na sociálnych sieťach, cestovanie je pre nich hodnota, ktorá zvyšuje ich vlastnú transparentnosť a maximálne spoločenské uznanie v rámci online komunity. Využívajú digitálne technológie na prezentáciu a posilnenie hodnoty vlastných zážitkov.
4. Reward Hunters – klienti, ktorí oceňujú komfort a vysokú kvalitu služieb až luxus. Sú ochotní akceptovať vysoké investície do dovoleniek, očakávajú však nevšedné zážitky, vlastné fyzické a duševné zdokonaľovanie. Jednou z typických skupín sú wellness klienti.
5. Obligation Meeters – obchodní cestujúci, resp. klienti, ktorých pobyt v destinácii je spojený s pracovnou povinnosťou. Oceňujú optimálne načasovanie pobytu, organizovanosť a služby podporujúce ich pracovný zámer cesty.
6. Ethical Travellers – klienti, ktorí sú v rámci výberu a trávenia dovolenky ovplyvňovaní vlastným svedomím v oblasti environmentálnych, politických a/alebo sociálnych aspektov. Táto skupina zahŕňa predovšetkým aktívnych seniorov, klientov žijúcich alternatívnym spôsobom života, mladých ľudí.

S ohľadom na vyššie uvedené charakteristiky klientov v jednotlivých skupinách, je nasledujúca tabuľka doplnená informáciou o ich možnej prítomnosti v rámci definovaných nosných cieľových skupín destinácie Štúrovo a blízke okolie (číselné označenie skupín 1-6). Charakteristiky definované v jednotlivých skupinách tak dotvárajú profil nosných cieľových skupín klientov v destinácii Štúrovo a blízke okolie, ktorý sa, vzhľadom na trendy vo vývoji, predpokladá v nasledujúcom desaťročí.

**Tab. 1 Nosné cieľové skupiny klientov**

Cieľová skupina	Nosné produkty	Doplňkové produkty
Letní rekreanti a wellness klienti  1, 3, 4	Pobyt na termálnom kúpalisku a wellness	Pobyt v prírode - turistika
		Cykloturistika
		Gastronómia a vínný cestovný ruch
		Rybolov a lov zveri
		Poznávanie vidieka a folklóru
		Poznávanie histórie a kultúry (múzeá, galérie)
		Plavba loďou, splavy
Aktívni dovolenkári  2, 3	Cykloturistika, cyklošport	Pobyt na termálnom kúpalisku a wellness
	Turistika	Poznávanie vidieka a folklóru
	Rybolov a lov zveri	Gastronómia a vínný cestovný ruch
	Vodné športy	Návšteva kultúrneho podujatia
		Podpora ekológie, dobrovoľná práca
Milovníci poznania, histórie a kultúry  1, 2, 3	Návšteva múzeí, galérií	Pobyt na termálnom kúpalisku a wellness
	Prehliadka mesta Štúrovo, prehliadka mesta Ostrihom	Gastronómia a vínný cestovný ruch
		Plavba loďou, splavy
Milovníci vidieka, folklóru a agroturistiky  1, 2, 3, 6	Pobyt na vidieku	Pobyt na termálnom kúpalisku a wellness
		Gastronómia a vínný cestovný ruch
		Návšteva kultúrneho podujatia
		Turistika a cykloturistika
		Prehliadka mesta Štúrovo, prehliadka mesta Ostrihom
		Plavba loďou, splavy
Podpora ekológie, dobrovoľná práca		
Návštevníci kultúrnych podujatí  2, 3	Návšteva kultúrneho podujatia	Gastronómia a vínný cestovný ruch
Business návštevníci  5	Účasť na obchodnom rokovaní/podnikateľskej aktivite	Gastronómia a vínný cestovný ruch
		Pobyt na termálnom kúpalisku a wellness
		Prehliadka mesta Štúrovo, prehliadka mesta Ostrihom
Team building návštevníci  3, 5	Účasť na pracovno-spoločenskom podujatí	Pobyt na termálnom kúpalisku a wellness
		Plavba loďou, splavy
		Gastronómia a vínný cestovný ruch
		Turistika a cykloturistika
		Adrenalínové vodné športy, rybolov
		Poznávanie vidieka a folklóru
Podpora ekológie, dobrovoľná práca		
MICE klienti	Účasť na seminári/konferencii	Gastronómia a vínný cestovný ruch

3, 5		Štylizovaná prehliadka mesta Štúrovo, prehliadka mesta Ostrihom
		Pobyt na termálnom kúpalisku a wellness
Účastníci detského a mládežníckeho CR  3, 6	Pobyt v detskom/mládežníckom pobytovom tábore  Účasť na školskom/záujmovom výlete	Podpora ekológie, dobrovoľná práca

Zdroj: vlastné spracovanie

## Vízia

*Mesto Štúrovo je vnímané ako moderná destinácia cestovného ruchu s atraktívnou ponukou založenou na využití termálnych prameňov, pestrého prírodného prostredia, tradíciách spätých s vidiekom a kultúrno-historickou previazanosťou s maďarskými pohraničím.*

## Strategický cieľ

*Cieľom rozvoja cestovného ruchu v destinácii Štúrovo a blízke okolie je využiť jej potenciál na posilnenie nosnej formy cestovného ruchu a rozvoj inovatívnych foriem a produktov pre zabezpečenie komplexnej ponuky pre moderného klienta s aktívnym využitím podporných digitálnych technológií a s dôrazom na ekonomickú, sociálnu a ekologickú udržateľnosť. Ambícia udržateľného rozvoja CR v destinácii Štúrovo a blízke okolie sa odráža vo všetkých prioritách.*

## Čiastkové ciele

Strategický cieľ bude naplnený nasledujúcimi čiastkovými cieľmi:

1. Zabezpečiť funkčný a efektívny manažment cestovného ruchu v destinácii
2. Posilniť a zabezpečovať udržateľnosť nosnej formy cestovného ruchu a kvality služieb
3. Kompletizovať a zatriktívniť ponuku produktov cestovného ruchu
4. Modernizovať a optimalizovať infraštruktúru cestovného ruchu
5. Posilniť atraktívnosť a imidž destinácie

## 8.2 Priority a opatrenia na naplnenie cieľov, ich organizačné zabezpečenie

### Priorita 1: Manažment cestovného ruchu v destinácii a podpora spolupráce

#### Opatrenie 1: Tvorba komunikačnej platformy pre poskytovateľov CR v destinácii

Vytvorená oblastná organizácia cestovného ruchu Štúrovo – Parkan vytvára možnú komunikačnú platformu pre poskytovateľov služieb cestovného ruchu v meste (resp. v záujmovom území organizácie) a to pre členov, resp. potenciálnych členov organizácie, ako aj pre nečlenov. Podstatné je jej využitie pre subjekty pôsobiace priamo v cestovnom ruchu ako aj subjekty zo súvisiacich odvetví v území. Organizovanie pravidelných tematických meetingov a iniciovanie zakladania pracovných skupín (pre rôzne oblasti cestovného ruchu) je nevyhnutné nielen pre koordináciu aktivít, budovanie povedomia o území ako destinácii cestovného ruchu, ale aj pre samotný interný marketing v destinácii,

aktivizáciu subjektov, kooperačný manažment ako aj manažment konfliktov. Doplnkovým vhodným nástrojom pre aktívnu informačnú politiku by bolo aj zriadenie online informačnej, resp. aj komunikačnej platformy.

### **Opatrenie 2:** Rozvoj profesionálneho a komplexného destinačného manažmentu

Zapojenie kľúčových aktérov zo ziskovej ako aj neziskovej sféry cestovného ruchu ako aj súvisiacich odvetví je nevyhnutné pre efektívny destinačný manažment, koordináciu aktivít a využitie synergií pre vytváranie atraktívnych a originálnych destinačných produktov cestovného ruchu. Aktuálne sa pri budovaní destinačného manažmentu možno oprieť o reálny záujem mesta o rozvoj cestovného ruchu. Vytvorená oblastná organizácia ako aj mestská samospráva majú svoje vlastné legislatívne kompetencie v cestovnom ruchu. Činnosť oblastnej organizácie stavia na plnení kompetencií miestnej samosprávy, a to najmä na kvalitne vybudovaných podmienkach rozvoja cestovného ruchu, priaznivých podmienkach pre podnikateľov a pôsobenie neziskovej sféry v meste, resp. na neustálom zlepšovaní týchto podmienok podľa zisťovaných potrieb a úprave nedostatkov za vzájomnej komunikácie, na budovanej infraštruktúre ako aj na koordinovanej miestnej politike cestovného ruchu s ostatnými miestnymi politikami a tomu zodpovedajúcom uplatňovaní legislatívnych nástrojov samosprávy. Len tak môže oblastná organizácia napĺňať efektívne kompetencie dané zákonom o cestovnom ruchu a vlastné stanovky a napomôcť udržateľnému rozvoju mesta ako aj cestovnému ruchu v destinácii. Významnou môže byť aj pozícia oblastnej organizácie v oblasti poradensko-konzultačných a vzdelávacích služieb voči členom v prípade odporúčaného rozširovania sa súčasnej členskej základne ako aj voči nečlenom organizácie. Úlohou destinačného manažmentu je aj sledovanie vývoja územia destinácie ako cieľového miesta návštevníkov (sledovať pohyb/toky turistov v území a ich prípadné zmeny) a podľa toho podporovať kooperáciu poskytovateľov služieb, konštruovať relevantné produkty cestovného ruchu a formovať aj členstvo v organizácii a hranice destinácie.

### **Opatrenie 3:** Rozvoj spolupráce s podnikateľmi, inštitúciami doma i v zahraničí

Spolupráca kľúčových aktérov je nevyhnutná na zabezpečenie koordinácie aktivít cestovného ruchu v destinácii ako aj pri tvorbe komplexných a inovatívnych produktov cestovného ruchu a ich efektívny marketing. Podstatné je medziodvetvové sieťovanie (subjekty cestovného ruchu – zo sféry ubytovacích zariadení, stravovacích zariadení, cestovných kancelárií a agentúr, dopravy, kultúry a športu) ako aj z nadväzujúcich relevantných oblastí (oblasť poľnohospodárstva, obchodu/maloobchodu, finančných služieb, stavebníctva, vzdelávania, životného prostredia, atď.). Ide o sieťovanie nielen subjektov nadväzujúcich pri tvorbe komplexných produktov cestovného ruchu, ale využitie potenciálu a výhod sieťovania a možnej spolupráce aj priamych konkurentov - konkurencia a zároveň kooperácia medzi nimi (efektívnejší marketing, úspora prevádzkových nákladov, kvalitnejšie služby, delba práce a profesionálnejší zamestnanci, atď.).

Významnou je spolupráca v rámci dodávateľského reťazca na zabezpečenie čo najvyšších pozitívnych efektov cestovného ruchu na miestnu ekonomiku. Podstatné je zabezpečenie služieb cestovného ruchu a dodávok tovarov lokálnymi, resp. regionálnymi dodávateľmi.

Z hľadiska budovania konkurencieschopného produktu a budovanie imidžu celého regiónu, do ktorého spadá aj Štúrovo, je dôležitá spolupráca s obcami Štúrovska a regionálnymi organizáciami rozvíjajúcimi cestovný ruch v destinácii a pracujúcimi s verejnými zdrojmi určenými priamo alebo nepriamo na cestovný ruch. Osobitnou oblasťou je pokračovanie v obojstranne výhodnej vzájomnej spolupráci s organizáciami destinačného manažmentu regiónu Podunajska a Žitného ostrova (resp. aj iných subjektov) a v aktivitách rozvojových projektov cezhraničnej a nadnárodnej spolupráce.

#### **Opatrenie 4: Rozvoj spolupráce s rezidentmi**

Rezidenti v destinácii sú významnou súčasťou, s ktorou treba v rozvoji cestovného ruchu rátať. A to ako predstaviteľmi podnikateľov a neziskových organizácií podstatných pre cestovný ruch, ako súčasťou primárnej ponuky v destinácii (vnímanie aktivít cestovného ruchu a turistov v meste rezidentmi) a ako nositeľov kultúrnej identity a originality destinácie. V destinácii je zastúpený pestrý občiansky sektor, ktorý je aj priamo využiteľný pre ambície rozvoja cestovného ruchu, podporu mimosezónneho obdobia a zaujímavú kompletizáciu produktov cestovného ruchu. Súčasná aktuálna pandemická situácia vnáša do problematiky sociálnej udržateľnosti cestovného ruchu, mimo ochoty akceptácie más turistov v sezónnom období, nový aspekt platný aj pre destináciu Štúrovo – možnú obavu obyvateľstva z prenosu ochorenia najmä pri masovej návštevnosti mesta v sezóne. Mimo dôsledného uplatňovania hygienických opatrení je potrebné pracovať na internom marketingu voči obyvateľstvu a stavať na doteraz pozitívnom postoji väčšiny obyvateľov mesta voči cestovnému ruchu (väčšina rezidentov podľa prieskumu vníma cestovný ruch ako rozvojovú prioritu pre mesto). Podstatné je vysvetľovať význam cestovného ruchu pre sociálno-ekonomický rozvoj mesta (príjmy, zamestnanosť, budovanie občianskej vybavenosti, atď.) v rámci dostupných foriem (sociálne siete, lokálne noviny, sekundárny efekt pri organizovaní podujatí a pod.).

#### **Opatrenie 5: Rozvoj spolupráce so školami**

Školy v destinácii predstavujú cieľovú skupinu, ktorá je podstatnou súčasťou interného marketingu v destinácii, práca s nimi je príspevkom k budovaniu imidžu mesta ako destinácie cestovného ruchu. Zároveň aktuálna vzdelávacia politika kladie vysoký dôraz na prepojenie vzdelávania a praxe. Systematické využitie práce so strednými školami orientovanými na prípravu kvalifikovanej pracovnej sily pôsobiacimi v území (vrátane duálneho vzdelávania) ako aj s vysokými školami (vrátane profesne orientovaných bakalárskych programov) môže priniesť nielen časovú záťaž pre pracovníkov v cestovnom ruchu, ale aj pozitívne benefity (napr. spracovanie cieľavedome definovaných vhodných zadaní študentských prác a záverečných prác, ktoré sú predmetom aktuálne riešeného problému destinácie ako aj výchovu a prípravu novej pracovnej sily v cestovnom ruchu a selekciu/výber najperspektívnejších študentov, častá forma odbornej praxe, realizovanie prieskumov, vystavovanie umeleckých diel, architektonické riešenia, produktové námety, atď. ). Okrem iného, sféra celoživotného vzdelávania je nielen súčasným trendom aj v oblasti cestovného ruchu, ale aj dôležitým nástrojom získania a udržania pracovnej sily, jej sebarealizácie a rozvoja, zatraktívnenia pracovného miesta ako aj zvyšovania a skvalitňovania jej výkonu.

#### **Priorita 2: Posilnenie nosnej formy cestovného ruchu a kvality služieb**

##### **Opatrenie 1: Rozvoj infraštruktúry wellness**

Konkurenčný boj v rámci wellness sektoru je veľmi veľký v rámci regiónu, ale pre cieľové segmenty, s ktorými Štúrovo pracuje, aj v rámci susedných krajín, najmä Maďarsko a Rakúsko (najmä Burgenland). Aktuálne sú tieto služby návštevníkmi Štúrova vnímané veľmi pozitívne, spokojnosť návštevníkov je vysoká. Napriek tomu je ale podstatné sledovať trendy v rozvoji infraštruktúry a služieb a pokračovať v nastavení neustálej inovácie a modernizácie ponuky zodpovedajúcej potrebám cieľových segmentov a v ich profesionálnom manažovaní. Je to základ pre smerovania produktu wellness ako zážitku s komplexnými službami a profesionálnym personálom. Prevádzka wellness ako zážitkového centra pre klientov je jedným z možných nástrojov trvalo udržateľného cestovného ruchu (z ekonomického hľadiska najmä vo vzťahu k zvyšovaniu výdavkov turistov, predlžovaniu pobytu ako aj podpore mimosezóny). Potrebné je dbať na udržateľnosť tohto jadra cestovného ruchu destinácie aj v zmysle únosnej kapacity vodných areálov a to nielen z hľadiska hygienického, ale aj z hľadiska sociálno-psychologickej kapacity (vnímanie hustoty návštevníkov samotnými návštevníkmi, ochota akceptácie určitej maximálnej hustoty) ako aj kapacity nadväzujúcej infraštruktúry (parkovanie a iné).

Vzhľadom na to, že pobyt pri vode a wellness služby sú prioritným a najvýznamnejším dôvodom návštevy mesta, stav v tejto oblasti a spokojnosť návštevníkov s touto infraštruktúrou a službami je podstatná aj pre budovanie imidžu mesta.

#### **Opatrenie 2:** Rozvoj kvality ubytovacích služieb

Mesto Štúrovo má z hľadiska ubytovacích kapacít ako aj počtu prenocovaní v kraji významnú pozíciu, dosahuje rast počtu návštevníkov ako aj počtu prenocovaní a darí sa mu aj zvyšovať priemerný počet prenocovaní na návštevníka. Zo strany návštevníkov mesta sú ubytovacie služby relatívne dobre hodnotené. Vzhľadom na konkurenčný boj a narastajúcu náročnosť návštevníkov, resp. aj konkrétne segmenty mesta Štúrovo, je potrebné neustále monitorovanie spokojnosti návštevníkov s kvalitou ubytovacích služieb a potreba jej optimalizácie. Podstatné je zachovanie si priaznivého pomeru cena – kvalita vyhovujúca cieľovým skupinám destinácie. Odporučiť možno zameranie a technické zabezpečenie ubytovacích služieb aj pre segmenty so špecifickými potrebami. Pre turistov vyžadujúcich originálnejšie produkty/služby je možné zvážiť doplniť „klasické“ ubytovacie kapacity o netradičné formy (netradičné stavebné konštrukcie v prírode alebo vidiecke tradičné obydlia vhodné najmä ako malé/mikro ubytovacie zariadenia). Nepriamo je možné podporiť dosahovanie optimálnej kvality ubytovacích služieb aj zo strany destinačného manažmentu rôznymi formami (napr. prieskumami spokojnosti návštevníkov, súťažami/ocenieniami, certifikáciou a pod.) a samozrejme informačnou kampaňou ohľadne výsledkov realizovaných prieskumov.

#### **Opatrenie 3:** Posilnenie sortimentu a kvality stravovacích služieb

Zo strany návštevníkov mesta sú možnosti stravovania hodnotené dobre, ale relatívne veľký podiel návštevníkov ich hodnotí len na strednej úrovni, týka sa to najmä ceny jedál a nápojov, ich kvality ale aj rôznorodosti ponuky. Súlad ponuky a dopytu v cieľovom segmente je základom pre presadenie sa destinácie na trhu. Podobne ako pri ubytovacích službách, podstatný je pravidelný monitoring spokojnosti návštevníkov a flexibilné prispôsobenie sa ich požiadavkám. Okrem toho významné možnosti sú v originalite stravovacích služieb, ktorá je dôležitá (popri klasických najviac žiadaných jedlách a nápojoch) aj v dôsledku priestoru pre odlišenie sa od konkurencie a príležitosti budovať jedno zo zaujímavých USP destinácie (Unique Selling Proposition). Nepriamo je možné podporiť dosahovanie optimálnej kvality stravovacích služieb aj zo strany destinačného manažmentu rôznymi formami (napr. prieskumami spokojnosti návštevníkov, súťažami/ocenieniami, certifikáciou a pod.) a samozrejme informačnou kampaňou ohľadne výsledkov realizovaných prieskumov. Destinácia disponuje kvalitnou poľnohospodárskou pôdou a produkciou. Práve oblasť stravovacích služieb a potravín je priestorom pre možné zvýšenie multiplikačného efektu spotreby v cestovnom ruchu podporou a využívaním lokálnej produkcie. V súčasnosti trendovým je využívanie regionálnej značky ako dokladu originality a kvality produktov (potravinárskych aj nepotravinárskych). Zavedenie regionálnej značky (cez MAS) je nástrojom nielen kvalitnej ponuky, ale aj významným marketingovým nástrojom.

#### **Opatrenie 4:** Využitie mimosezóny

Positívne čísla výkonov cestovného ruchu v Štúrove idú ruka v ruke s vysokou a prehlbujúcou sa sezónnosťou. Napriek tomu, že táto úroveň sezónnosti je porovnateľná s vývojom v kraji daná podobným charakterom cestovného ruchu, je potrebné sa sústrediť aj na využitie mimosezónnych období. Jednostranné zameranie na letný rekreačný cestovný ruch je potrebné doplniť o mimosezónne atraktívne produkty podporené infraštruktúrnym zabezpečením a propagačnou kampaňou pre relevantné cieľové skupiny klientov. Pozitívne je, že pri prieskumoch sa ukázali ambície poskytovateľov služieb na ponuku celoročného produktu. Podnikatelia v cestovnom ruchu vidia hlavné cieľové skupiny klientov v mimosezónne najmä u seniorov (nad 65 rokov), dospelých (od 31 až 49 rokov), v partnerských pároch, ako aj v segmente Best Agers (nad 50 rokov) a v segmente mladých pracujúcich ľudí (do 30 rokov). Odporučiť možno zameranie sa aj na získanie špecifickej skupiny klientov ako sú športovci,

MICE, deti a mládež, školské skupiny, zdravotne hendikepovaná klientela. Napriek tomu, že nosnou cieľovou skupinou destinácie sú rodiny s deťmi, destinácia ponúka komplex služieb vhodných aj pre MICE segment klientov (Meetings, Incentives, Conventions and Exhibitions), najmä v oblasti incentives a meetingov/seminárov. Ide o výdavkovo silnú skupinu využiteľnú najmä v mimosezónnom období, táto klientela však vyžaduje iné formy marketingu vrátane distribučných kanálov. Mimosezónu napomáhajú využiť najmä zaujímavé komplexné produkty (balíky) zamerané na konkrétne cieľové skupiny, ale aj doplnková infraštruktúra a tomu zodpovedajúce služby (v nepriaznivom počasí indoor ponuka, napr. v trende sú zážitkové aktivity ako laser games, exit games, ale aj tradičnejšie už bežné aktivity bowling, lezecké steny a mnohé iné).

### **Priorita 3: Tvorba komplexnej ponuky produktov cestovného ruchu**

#### **Opatrenie 1: Stabilizácia historicko-kultúrneho prepojenia miest Štúrovo-Ostrihom v produkte CR**

Zámerom opatrenia je rozvíjať produkty, ktoré sa opierajú o historicko-kultúrne prepojenie miest Štúrovo a Ostrihom. Návšteva mesta Ostrihom je veľmi častým dôvodom návštevy mesta Štúrovo. Atraktivnosť tohto maďarského mesta je dôležitým fenoménom pre rozvoj cestovného ruchu v destinácii Štúrovo a okolie. Spolupráca oboch miest je pritom kľúčová a v súčasnosti aktívna. Produkt, ktorý bude naviazaný na návštevu Ostrihomu je príležitosťou pre uspokojenie očakávaní jednoduchých návštevníkov, ale aj doplnkovým produktom pre klientov nosného produktu – rekreačného wellness pobytu alebo doplnkovým produktom pre inú primárnu formu (cykloturistika, vidiecky cestovný ruch, MICE). Na druhej strane je prítomnosť atraktivity CR – Ostrihom, príležitosťou pre oslovenie zahraničných klientov, ktorých prioritným produktom je návšteva Ostrihomu. V tejto situácii je dôležité posilniť spoluprácu s cestovnými kancelármi a komunikáciu atraktívnych produktov destinácie Štúrovo a okolie.

#### **Opatrenie 2: Udržanie a rozvoj existujúcich úspešných produktov a ich infraštruktúrneho zázemia**

**Kultúrne podujatia** – v oblasti kultúrnych podujatí je potrebné pokračovať vo veľmi aktívnom organizovaní originálnych podujatí (ako napr. AquaPhone alebo Dni Dunaja), ako aj podujatí orientovaných na zachovanie a podporu tradícií (ako napr. vysoko navštevovaný Tradičný jarmok Šimona a Júdu, Podunajský folklórny festival, Čipkovaný svet) či tematicky orientovaných podujatí (napr. Dotyky s levanduľou, pravidelné výstavy umelcov z regiónu a iných). Dôležité je vnášať prvky inovatívnosti a odlišnosti od konkurenčných podujatí iných destinácií v súlade s originalitou prostredia, v ktorom sa konajú.

**Zatraktívnenie infraštruktúrneho zázemia** – mesto Štúrovo disponuje inštitúciami, ktoré sa podpisujú pod využitie kultúrneho a historického zázemia pri tvorbe produktov (Mestská galéria, Mestské múzeum, Múzeum Parkan, kino Danubius, príp. aj Mestská knižnica). Okrem toho aj obce v rámci Štúrovska ponúkajú hodnotný potenciál cestovného ruchu (napríklad Skanzen Tájház Salka, barokový zámok Château Belá, vínne pivnice v obci Chľaba s pivničným múzeom, vinohradnícke pivnice „hajlok“ Kamenín). Je dôležité udržiavať tieto inštitúcie v dobrej kondícii s modernými prvkami, ktoré vyžaduje súčasný klient (atraktívne priestory interiérov a exteriéru, digitalizácia, virtuálna realita a ďalšie prvky) a ktoré umožňujú vnímanie týchto kultúrnych zariadení ako atrakcií cestovného ruchu – produktov a priestoru pre zážitok turistu. V rámci modernizácie a rozvoja týchto zariadení je podstatné zaoberať sa fyzickou dostupnosťou pre klientov so zdravotným postihnutím, ktorí tvoria špecifický segment klientov wellness. Podstatné je sústrediť pozornosť na zaužívaný symbol mesta Most Márie Valérie, udržiavať jeho infraštruktúrnou kultúrnou hodnotu vrátane objektu Strážca mostu a jeho unikátnej myšlienky s medzinárodným dosahom.

### **Opatrenie 3: Tvorba nových produktov**

Zámerom tohto opatrenia je podporiť tvorbu nových produktov cestovného ruchu v destinácii, ktoré by dotvárali komplexnú ponuku. Ide pritom o produkty, ktoré by boli ponúkané ako doplnkové k nosnému produktu, alebo by predstavovali nosný produkt, pričom pobyt na kúpalisku a wellness by predstavoval doplnkový produkt. Ich škála je veľmi široká a odvíja sa od pestrosti prostredia destinácie.

Viacero z navrhovaných produktov môžeme radiť do prírodného cestovného ruchu. Stredobodom záujmu prírodného cestovného ruchu sú rôzne druhy, spoločenstvá, procesy, krajinný obraz, prírodné javy, prírodná atmosféra. Podstatné je sprostredkovanie kvalitného autentického zážitku z poznávania prírody ako aj miestnych komunit a kultúry (pozorovanie voľne žijúcich zvierat, sledovanie prírodných procesov, fotografovanie zvierat a krajiny, rôzne terapie v prírode, pozorovanie hviezd a spanie pod nočnou oblohou, zážitková pešia turistika, splavovanie riek, poznávacia konská turistika, stopovanie zvierat, poznávanie liečivých rastlín a húb, ekovýchova). Zvyčajne je organizovaný pre menšie skupiny návštevníkov a zabezpečovaný lokálnymi sprievodcami a vyžaduje spoluprácu destinačného manažmentu s miestnymi organizáciami ochrany prírody a krajiny a miestnymi nadšencami.

**Pobyt na vidieku** – produkt orientovaný na klientov, ktorí vyhľadávajú pokoj a zmenu spôsobu života. Je podstatné ponúkať vhodný typ ubytovania situovaný v prirodzenom prostredí a tradičnými prvkami životného štýlu, so zázemím poľnohospodárskej produkcie, ktorej klienti môžu byť aktívne účastní. Súčasťou môže byť možnosť jazdenia na koňoch a starostlivosť o ne. Tento produkt je pobytového charakteru, jeho pestrosť môže byť doplnená cykloturistikou, lovom zveri a rýb, ale aj wellness službami. Je možné do ponuky tohto produktu začleniť aj moderné prvky, ktoré priamo s tradíciou lokality nesúvisia, avšak harmonizujú s prostredím (napr. cvičenie jogy), alebo edukačné a zážitkové prvky (varenie špecialít, šitie a vyšívanie, výučba tradičných folklórnych tancov a piesní, zber a zaváranie ovocia, zber liečivých bylín a ich účinky, výroba produktov z bylín, včelárstvo, výroba vína a pod.). Pobyt na vidieku je vhodné prepojiť s existujúcou, tematicky súvisiacou ponukou lokalizovanou v meste Štúrovo (trhovisko s remeselným dvorom, farmársky trh, vinotéka, interaktívny remeselný dvor).

**Vinice a vína Štúrovska** – produkt orientovaný na klientov, ktorí sa zaujímajú o prírodu, pestovanie vínnej révy, výrobu vína a degustáciu vín. Tento produkt môže byť ponúkaný ako krátkodobý (1 prenocovanie) alebo výletný (bez prenocovania). Je vhodnou súčasťou komplexného balíka produktov destinácie a môže dopĺňať pobytové produkty (letná rekreácia pri vode a wellness, pobyt na vidieku). Zároveň môže byť ponúkaný v rámci produktov cykloturistiky. Veľmi zaujímavým prvkom produktu môže byť spojenie fenoménu pestovania vínnej révy a histórie, nakoľko v destinácii sa nachádzajú cenné pivnice a iné objekty dokumentujúce históriu vína. Ponuka produktu vyžaduje spoluprácu pestovateľov, gastroprevádzok, ubytovania i prevádzkovateľov historických objektov.

**Zdravie z prírody** – produkt orientovaný na klientov, ktorí majú radi pobyt v prírode, turistiku, zdravý životný štýl a alternatívny životný štýl. Produkt je vhodný ako jednodňový produkt, ktorého zámerom je zber liečivých bylín, prípadne ovocia. Je to ideálny doplnkový produkt k nosným pobytovým produktom. Zo segmentačného hľadiska, produkt je vhodný na uspokojovanie potrieb duševne vyťaženejších ľudí v zmysle terapie, môže byť tiež orientovaný na školské výlety, resp. výlety seniorov. Jedným z prioritných segmentov destinácie sú rodiny s deťmi, u ktorého je Štúrovo ukotvené ako destinácia cestovného ruchu. Tento produkt je ideálnou možnosťou na kompletizáciu produktu v sezóne, v mimosezónne pôsobí stimulačne k účasti segmentu na cestovnom ruchu v destinácii.

**Gastrošpeciality Štúrovska** – produkt orientovaný na gurmánov a objavovateľov tradícií. Produkt je vhodný ako jednodňový produkt, v rámci ktorého by sa klienti zúčastnili prípravy a ochutnávky lokálnych gastrošpecialít.



**Gastrovečery v Štúrove** – produkt orientovaný na návštevníkov Štúrova, ktorí hľadajú nové chute, lokálne špeciality a zábavu počas večera. V rámci produktu je preferenciou ponúkať miestne špeciality a vína.

**Príbehy a osobnosti** – produkt orientovaný na klientov, ktorí sa zaujímajú o históriu, tradície, mestskú turistiku. Tento produkt ponúka spoznávanie mesta a blízkeho okolia na základe príbehov. Pritom jadrom produktu môže byť historická realita a osobnosť (napr. umelec Július Barta – rodák zo Štúrova, akademický maliar Štefan Gerstner – krajinomalba, „maliar troch riek“), ale aj legenda. Produkt môže mať veľa podôb a s nimi súvisiacich názvov produktov. Súčasťou produktu môže byť prezentácia folklóru.

História destinácie je naviazaná na veľkú bitku proti Turkom pri Parkane a dobytie Ostrihomu v roku 1683, kedy spojenecké vojská zvíťazili pod velením poľského kráľa Jána Sobieskeho. S udalosťou je spojená lokalita Údolie nárekov, čo poskytuje potenciál na rozvoj nielen kultúrno-poznávacieho cestovného ruchu, ale prípadne v kombinácii s inými lokalitami (napríklad vojenský cintorín) aj na rozvoj dark cestovného ruchu

**Rybolov** – produkt zameraný na klientov, ktorí sú pravidelnými či občasnými rybármi, alebo si chcú túto aktivitu vyskúšať (napríklad aj v rámci pobytového produktu). Tok rieky Hron ponúka v blízkom okolí mesta Štúrovo vhodné podmienky pre realizáciu loveckého cestovného ruchu – lov rýb, a to v prostredí mŕtvych ramien Hrona. Z hľadiska zabezpečenia komfortu je dôležité zvážiť možnosti podpory výstavby ubytovacích kapacít, umiestnených priamo na vode (botelové zariadenia, resp. hausboty). Originálnou súčasťou infraštruktúry tohto produktu je jazero Carpodrom. Východiskom realizácie či rozšírenia tohto produktu je monitoring dostupnosti a komplexnosti infraštruktúry pre rybolov, jej posilnenie a propagácia.

**Splav Hrona** – produkt orientovaný na klientov, ktorých môžeme označiť ako vodákov. Teda majú pozitívny vzťah k prírode, vode, vodnej flóre a faune. Tok Hrona je splavný bez menších problémov po celom toku rieky. Avšak spoločnosti ponúkajú prioritne splav rieky v jej hornom toku. Od Kozároviec po ústie do Dunaja má Hron charakter lužnej rieky. Predĺženie trasy po ústie Hrona do Dunaja môže byť príležitosťou pre rozvoj cestovného ruchu v Štúrove.

**Pozorovanie vtáctva, pozorovanie a lov zveri** – produkt orientovaný na klientov, ktorí majú záujem o aktívny pobyt v prírode, poznanie, prípadne aj lov. Môže ísť pritom o návštevníkov – turistov, ale aj o odborníkov - klientov incentívneho cestovného ruchu. Destinácia sa pýši lokalizačnými faktormi, ktoré ju predurčujú na udržateľné využitie flóry, fauny pre potreby rozvoja cestovného ruchu. Predovšetkým ide o vzácne vtáčie územia, výskyt muflónnej a srnčej zveri. Medzi uskutočňované aktivity v rámci tohto produktu môžu patriť turistika, cykloturistika, lov, pozorovanie (denné, nočné), fotografovanie, natáčanie filmov, dobrovoľnícke práce v prospech ekologizácie a ochrany prostredia, pozorovanie nočnej oblohy, prenocovanie v korunách stromov, prenocovanie v alternatívnych nocoviskách (stan, jurta, závesná sieť, senník a pod.).

**Plavba po Dunaji** – produkt určený pre klientov, ktorí chcú pozorovať prostredie destinácie z paluby lode, alebo ide o klientov, ktorí chcú navštíviť inú lokalitu na Dunaji. Produkty môžu byť doplnené profesionálnym výkladom sprievodcu, gastroslužbami, animáciami.

**Adrenalin na vode** – produkt orientovaný na klientov, ktorí hľadajú vzrušenie, aktívny pohyb a športové vyžitie na vode. Vodné toky (Dunaj, Hron, Ipel'), ktoré obohacujú potenciál destinácie originálnym spôsobom, sú vnímané návštevníkmi ako málo využívané v rámci produktov cestovného ruchu. Preto je potrebné obohatiť ponuku o možnosti športového využitia vhodných úsekov vodných tokov a plôch na rafting, kajakárstvo, vodné lyže, wakeboarding, aquazorbing, potápanie, flyboard, hydrospeed, ako aj na motorové vodné športy (skútre, člny). V tejto súvislosti je vhodné spomenúť

históriu vodného motorového športu v meste Štúrovo (rok 1970), kedy sa konali medzinárodné preteky motorových člnov.

**Ďalšie nové produkty** – Originalitu atmosféry destinácie a zároveň atraktivitu pre návštevníkov môže vytvárať vybudovanie riečnej pláže/pláži s doplnkovou infraštruktúrou. Kvalita územia poskytuje priestor aj pre perspektívne investične náročné outdoorové aktivity, napr. golf, jazdectvo.

#### **Opatrenie 4** Kompletizácia ponuky produktov

Základné služby cestovného ruchu, ako aj jednotlivé atrakcie cestovného ruchu, nie sú produktami cestovného ruchu, sú len základom pre tvorbu zaujímavých a atraktívnych produktov pre cieľové skupiny klientov. Stavebnicový systém ponuky (vyskladanie balíka samotným klientom) a ponuka hotových balíkov je pre klienta nielen zatriktívnením destinácie, ale aj časovou úsporou pri organizácii svojho voľného času a zárukou časovej realizovateľnosti zaujímavého navrhovaného programu. Vyskladanie návrhov niekoľkohodinového až niekoľkodňového programu je motiváciou pre výber destinácie, ukážkou plnohodnotne stráveného výletu či dovolenky ako aj „návodom“ pre spotrebu ponúkaných služieb. Nasadený marketing na takéto produkty je zmysluplnejší ako propagácia jednotlivých služieb. Už bežné regionálne, resp. destinačné karty sú dobrým nástrojom manažovania destinácie (podchytenie kooperácie subjektov v rámci základných a doplnkových služieb cestovného ruchu, informačná základňa o turistoch a sledovanie ich tokov a spotrebiteľského správania), ale predovšetkým propagáciou a motiváciou spotreby týchto služieb návštevníkmi mesta (využiteľné aj pre podporu spotreby doplnkových služieb rezidentmi ako aj interný marketing s nimi). V tomto zmysle je dôležité využiť súbor disponibilných doplnkových služieb naviazaných na vybudovanú infraštruktúru destinácie, a to samotného mesta Štúrovo, ale aj mikroregiónu Štúrovsko, v prípade niektorých cieľových skupín, najmä pre pobytový cestovný ruch, aj služieb cezhraničnej destinácie.

#### **Priorita 4: Rozvoj infraštruktúry cestovného ruchu**

##### **Opatrenie 1:** Rozvoj cyklotrás a cykloturistiky

Zámerom realizácie tohto opatrenia je zabezpečiť komplexnú a kvalitnú infraštruktúru pre realizáciu cykloturistiky a cyklistického športu v meste Štúrovo a v blízkom okolí. Ide predovšetkým o dostavbu cyklotrás, pričom táto aktivita je deklarovaná i v Programe hospodárskeho a sociálneho rozvoja mesta Štúrovo na roky 2015-2022. Rozvoj cykloturistiky je dôležitý aj z pohľadu rezidentov. Cykloturistiku označujú ako veľmi frekventovanú formu účasti na CR, s čím súvisí ich jasná prioritizácia rozvoja cyklotrás a služieb pre cyklistov v rámci rozvojových aktivít CR. Ambície rozvoja cykloturistiky deklaruje i podnikateľské zázemie mesta. Návštevníci mesta označujú cykloturistiku za nevyužitú možnosť. Je dôležité dobudovať cyklistické trasy v meste tak, aby priamo komunikovali so systémom Medzinárodnej dunajskej cykloturistickej cesty Passau - Budapešť, ktorá je vyprojektovaná a zrealizovaná len po Kravany nad Dunajom. Na túto cyklocestu pri obnovenom moste nadviaže plánovaná Pohronská cykloturistická cesta vedená na hrádzach Hrona. Zrealizovanie oboch nadregionálnych cyklistických ciest a systém mestských trás, by zvýšilo atraktivitu mesta. V rámci aktivít je potrebné podporiť realizáciu investičných projektov zameraných na ďalšiu výstavbu, udržiavanie a dostavbu existujúcich cyklotrás, realizovať program certifikácie služieb pre cyklistov, rozvíjať doplnkovú cykloturistickú infraštruktúru, vrátane cyklolátok, parkovania, servisných služieb, služieb požičovní a prepravy bicyklov. Dôležité je tiež prepojenie na železničnú dopravu. Súčasťou kvalitného zázemia tejto formy cestovného ruchu sú tiež kvalitné a komplexné systémy značenia cyklotrás a priebežný monitoring a revitalizácia stavu existujúcich cyklotrás zameraná na bezpečnosť. Vzhľadom na výsledky prieskumu návštevníkov mesta, je nevyhnutné koncentrovať pozornosť na zvýšenie informácií o cyklotrasách. V rámci kreovania ponuky orientovanej na moderného a sofistikovaného klienta, je dôležité preferovať využitie digitálnych technológií a mobilných aplikácií

v oblasti informačnej dostupnosti pre cykloturistov (digitálna cyklomapa s komplexnými informáciami a ich prepojením, smart odpočívadlá/lavičky, prepojenie digitálnej mapy na mobilnú aplikáciu, monitoring pohybu cykloturistov).

Rozvoj cyklotrás má priamy vplyv na ekologickú udržateľnosť cestovného ruchu v destinácii, nakoľko táto forma ekologickej dopravy je zatiaľ v meste málo využívaná. V zmysle posilnenia ponuky destinácie smerom k aktívnym športovcom je perspektívne zaoberať sa možnosťami výstavby cykloparku – priestoru, ktorý by tvoril infraštruktúru k cyklotrialovým aktivitám. Umiestnenie je vhodné situovať priamo v meste Štúrovo alebo v blízkom okolí, atraktivitu umiestnenia by posilnilo nábrežie Dunaja. Tiež horská cyklistika je možnosťou pre rozvoj produktu orientovaného na aktívnych športovcov. Zázemie poskytujú Kováčovské kopce a vytvárajú realizačný predpoklad na cross-country cyklistiku, ako aj iné formy horskej cyklistiky (Enduro, Downhill, Dirt jump/slopestyle).

### **Opatrenie 2:** Rozvoj turistických trás

Zámerom realizácie tohto opatrenia je zabezpečiť komplexnú a kvalitnú infraštruktúru pre realizáciu pešej turistiky v meste Štúrovo a v blízkom okolí. Návštevníci destinácie vnímajú pešiu turistiku ako málo využívanú formu cestovného ruchu v destinácii. Kvalita prírodného prostredia je pritom v lokalite prítomná a prírodné prostredie je definované atraktívnou polohou mesta v blízkosti troch tokov Dunaj – Ipeľ – Hron a štátnej prírodnej rezervácie Kováčovské kopce, čím je lokalita predurčená k výskytu hodnotných plôch, z aspektu ochrany prírody využiteľných v oblasti turizmu a cestovného ruchu. Národné prírodné rezervácia a národné vtáčie územia sú zázemím pre realizáciu atraktívneho rekreačného, incentívneho i športového využitia v rámci produktu cestovného ruchu. Pozornosť je potrebné venovať pravidelnému monitoringu a zabezpečeniu značenia turistických trás a náučných chodníkov, osadeniu a údržbe informačných tabúľ, smart lavičiek, dostavbe oddychových zón, dostupnosti toaliet a odpadkových košov/nádob s následnou pravidelnou separáciou a likvidáciou odpadu. V mnohých prípadoch je negatívom turistických trás nedostupnosť občerstvenia, preto je dôležitá podpora podnikateľov stravovacích zariadení v dotknutých územiach. Návštevníkmi obľúbené sú vyhliadkové veže vybudované na turistických trasách s vybavením (napr. ďalekohľady), ktoré spestrujú a zatraktívňujú pešiu turistiku aj cykloturistiku. Pravidelná údržba a zabezpečenie bezpečnosti turistických trás je podmienkou pre ich aktívne využitie. Turistické trasy a prírodné atraktivity sú rozvojovou prioritou pre viac ako 40% rezidentov, čo predstavuje významný potenciál pre výletný cestovný ruch. Je potrebné turistické trasy informačne i priestorovo prepojiť s atraktívnymi lokalitami vidieka, ako aj s lokalitami s tradíciou viníc. Logickou potrebou je digitalizácia informácií o turistických trasách a náučných chodníkoch (digitálne turistické mapy) s prepojením na mobilnú komunikáciu.

### **Opatrenie 3:** Rekonštrukcia Termálneho kúpaliska II

Zámerom opatrenia je predovšetkým zvýšiť atraktivnosť lokality, ktorá je svojou polohou v bezprostrednej blízkosti nábrežnej promenády, a zároveň rozšíriť ponuku letného rekreačného cestovného ruchu v meste. Rekonštrukcia kúpaliska by mala preto reflektovať významný prvok atraktivity lokality – dizajn. V tejto súvislosti je dôležité vybudovať kúpalisko ako pútavý vizuálny prvok nábrežia viditeľný pre návštevníkov, ktorí trávajú v destinácii pobytovú dovolenku, ako aj pre návštevníkov-výletníkov. Možnosťou posilnenia tejto ambície je spolupráca s akademickým prostredím v oblasti dizajnu, architektúry a umenia. Vizuál kúpaliska by tak mohol predstavovať jeden zo symbolov modernej destinácie mesta Štúrovo. Zároveň je nevyhnutné vnímať vizualizáciu nábrežnej promenády komplexne a realizovať aktivity na jej skvalitnenie a možnú harmonizáciu štýlu (napríklad verejný priestor bývalej Lagúny), prípadne mestská pláž.

#### **Opatrenie 4: Dopravná infraštruktúra**

Zámerom opatrenia je skvalitniť dostupnosť a posilniť udržateľnosť dopravy v meste. Destinácia je výhodne umiestnená v Európskom multimodálnom koridore č. IV., teda je dostupná priamym medzinárodným vlakovým spojením Praha – Bratislava – Štúrovo – Budapešť. Zároveň je Štúrovo situované na cyklotrase Eurovelo6. Napriek tomu je najčastejšie využívaným prostriedkom dopravy do destinácie pre návštevníkov automobil. To spôsobuje v meste problémy s parkovaním, a samozrejme to má nežiaduce účinky na čistotu ovzdušia, hlučnosť, vizuálny smog. Je preto potrebné podporiť dostupnú prepravu návštevníkov zo železničnej stanice do hlavných mestských turistických bodov, poskytnúť možnosť využitia prenájmu bicyklov, elektrobicyklov, prípadne kolobežiek. Zamerať sa je potrebné na využitie elektroautobusov, prípadne iných nízkokapacitných elektrovozidiel, ako prioritnej formy hromadnej prepravy turistov v rámci destinácie. Elektromobilita by mala byť prioritou i pre vozidlá údržby mesta a atraktivít cestovného ruchu v destinácii. Realizácia myšlienky ekologizácie dopravy musí byť sprevádzaná výstavbou bezpečných parkovacích priestorov pre bicykle a kolobežky, nabíjacích elektrostaníc. Perspektívne je možné uvažovať o využití letiska Kamenný most pre jeho začlenenie do funkčnej dopravnej infraštruktúry pre cestovný ruch v destinácii. Vo všeobecnosti je žiaduce uskutočniť monitoring fyzickej dostupnosti atraktivít cestovného ruchu v destinácii a zabezpečiť jej komplexnosť, vrátane zabezpečenia prístupu termálneho komplexu Vadaš z centra mesta. V neposlednom rade je dôležité monitorovať a zabezpečiť fyzickú dostupnosť atraktivít cestovného ruchu v destinácii pre klientov so zdravotným postihnutím, nakoľko je to segment, ktorého prítomnosť v kúpeľných a wellness centrách je typický a frekventovaný. Atraktívnym pre cieľové segmenty návštevníkov destinácie je turistický výletný vláčik, ktorý plní funkciu nielen prepravnú, ale aj zážitkovú.

#### **Opatrenie 5: Infraštruktúra pre vodné športy**

Zámerom opatrenia je posilniť využitie vodných tokov Dunaj-Hron-Ipeľ na dopravu a športové využitie návštevníkov destinácie. Predovšetkým vodný tok Dunaj predstavuje pre destináciu výrazný podmieňujúci prvok realizácie cestovného ruchu. Zároveň vodný tok Hron je splavný, avšak nevyužívaný v rámci produktov cestovného ruchu viažucich sa na športové využitie. Prioritou v rámci tohto opatrenia je dobudovať moderné a reprezentatívne osobné prístavisko na prepravu osôb, vyvíjať aktivity smerom k ponuke pravidelnej vodnej preprave osôb (zriadenie pravidelných liniek do Bratislavy, Komárna, Budapešti) a rozšíriť a skvalitniť nepravidelné rekreačné prepravy cestujúcich. Moderná destinácia Štúrovo si žiada výstavbu infraštruktúrneho zázemia pre vodný motorizmus, vodné lyžovanie a waking, jachting, kanoing, splavovanie riek, lov rýb. Ide o možnosti parkovania plavidiel, ich servis, možnosti ubytovania pre vodákov, zabezpečenia profesionálnej výučby vodného lyžovania, wakingu a iných atraktivít uskutočňovaných na vodných tokoch a vodných plochách, ako aj kurzov rybárčenia.

#### **Priorita 5: Posilnenie atraktivity a imidžu destinácie**

##### **Opatrenie 1: Zlepšiť informačnú dostupnosť o destinácii v online prostredí**

Zámerom opatrenia je zintenzívniť a skvalitniť informačný tok o meste Štúrovo a blízkom okolí v online prostredí. Prieskum dostupnosti informácií o destinácii, ich kvalite i komplexnosti na portáloch cestovného ruchu preukázal nevyužité príležitosti. Je preto nevyhnuté uskutočňovať aktívnu komunikáciu s informačnými platformami, uskutočňovať pravidelný monitoring dostupných informácií, zabezpečiť ich aktuálnosť, komplexnosť i atraktívny obsah a dizajn. Je potrebné sa zamerať na dostupnosť komplexných informácií na portáloch národnej úrovne, regionálnej i lokálnej, ale aj na portáloch, ktoré sú špecificky zamerané (napríklad na cykloturistiku). Vývoj a nová ponuka produktov

destinácie musí byť doplnená atraktívnymi a komplexnými informáciami dostupnými v online prostredí, ktoré je v súčasnosti dominujúcou formou marketingu destinácie (príp. aj formou aplikácie). Internetové vyhľadávače sú prioritnou formou získavania informácií návštevníkov destinácie, preto musia byť pravidelne uskutočňované aktivity smerujúce na ich monitoring, dostupnosť a komplexnosť.

#### **Opatrenie 2:** Zlepšiť propagáciu služieb a produktov destinácie

Zámerom opatrenia je posilniť funkciu TIK Štúrovo ako dôležitého informačného a propagačného centra destinácie. Ide predovšetkým o skvalitnenie web stránky subjektu, uskutočniť jej revíziu a sústrediť pozornosť na jej užívateľsky funkčné prostredie (napr. Blindfriendly), komplexný a atraktívny obsah. Odporúčame využívať zber informácií na základe počtu klikov podľa jednotlivých failov, aktivovať online chat alebo webchat, vlastný blog, newsletter, virtuálne prehliadky, jazykové mutácie, prípadne možnosť objednania a zakúpenia produktov prostredníctvom platobných brán a prepojenia na poskytovateľov produktov. Je dôležité, aby komunikácia TIK Štúrovo bola sústredená na originálnu ponuku, ktorá robí destináciu jedinečnou. Jadro je tvorené využitím termálnych prameňov, avšak tradícia, osobnosti, regionálne a lokálne produkty, folklór, príroda sú originálnymi fenoménmi cestovného ruchu, ktorých zviditeľnenie je kľúčové pre tvorbu značky destinácie. Technickým zázemím propagácie destinácie by sa mali stať najmodernejšie dostupné digitálne technológie, ktoré umožňujú virtuálnu a rozšírenú realitu v cestovnom ruchu (Travel Teleporters), ďalej tiež mobilné aplikácie a priestor sociálnych sietí (Facebook, Instagram). V tomto zmysle je dôležité začať spoluprácu s profesionálmi na využitie umelej inteligencie v cestovnom ruchu (sofistikované dynamické modelovanie) a ponúkať smart riešenia v prostredí destinácie. Návštevníci sa môžu taktiež stať aktívnym nástrojom propagácie atraktivít cestovného ruchu v destinácií prostredníctvom zdieľania fotografií použitím mobilnej aplikácie a stimulácie jej používania (fotografická súťaž). Práca v oblasti moderného marketingu má byť sústredená tiež na influencerov. Odporúčame vytvárať podmienky pre zvyšovanie návštevnosti webovej stránky z neplatených tzv. organických výsledkov vyhľadávania vo vyhľadávačoch (optimalizácia pre vyhľadávače, napr. z Google Search). Uvedené opatrenie je dôležité aplikovať na všetky relevantné komunikačné kanály v destinácií (OOCR, mesto Štúrovo a pod.) pre dosiahnutie maximalizácie pozitívneho účinku. V neposlednom rade je podstatné urýchlene začať komunikáciu s národnou marketingovou agentúrou pre cestovný ruch Slovakia Travel a využiť možnosti propagácie destinácie v širokom rozsahu.

#### **Opatrenie 3:** Propagácia destinácie Štúrovo a okolie na veľtrhoch a podujatiach cestovného ruchu

Zámerom opatrenia je zabezpečiť propagáciu destinácie na podujatiach, ktoré sú špecificky zamerané na cestovný ruch a byť tak súčasťou priameho kontaktu s potenciálnymi klientmi a partnermi. Tento stret relevantných strán je zároveň informačným zdrojom a príležitosťou pre inováciu produktov podľa potrieb klienta a ponuky konkurentov.

#### **Opatrenie 4:** Definovanie značky destinácie

Zámerom opatrenia je identifikácia značky destinácie (súčasť regionálnej značky), ktorá sa bude opierať o originalitu ponuky a bude jasným komunikačným prvkom. Je preto dôležité definovať originálne prvky prírodného, historického, kultúrneho i spoločenského prostredia. Zároveň je potrebné brať do úvahy potreby moderného klienta a jeho očakávania v zmysle využitia moderných prostriedkov komunikácie (digitalizácia a mobilné aplikácie) a v zmysle využitia nových aspektov ponuky (ekológia a ochrana prírody, dobrovoľníctvo, alternatívne ubytovanie, zdravý životný štýl a pod.)

### **Opatrenie 5: Aktívne využitie reputačného manažmentu**

Zámerom opatrenia je posilniť účelné využitie referencií návštevníkov na zlepšenie poskytovaných služieb cestovného ruchu v destinácii a stabilizáciu vysokej atraktívnosti destinácie. Názory klientov sú kľúčové pre inováciu služieb a produktov a zvýšenie ich spokojnosti a atraktivity destinácie. Je preto dôležité vytvoriť systém funkčného reputačného manažmentu: vytvoriť aktívny priestor v online prostredí na hodnotenie prvkov ponuky, pravidelne monitorovať a hodnotiť referencie, aktívne komunikovať a reagovať na podnety, zistenia účelne zakomponovať do inovácií a operatívnych zmien. Na druhej strane je podstatné sústrediť pozornosť aj na informácie o klientovi. Ich komplexnosť a včasnosť zabezpečená využitím prvkov umelej inteligencie vedie k personalizácii služieb, teda k identifikácii presných očakávaní klienta a ich následnom dôslednom uspokojení. Tento proces je základom tzv. systému riadeného dopytu, kedy dochádza k synergickým efektom – optimalizácii nákladov pre poskytovateľov služieb a vysokej kvalite pre klienta/spotrebiteľa.

### **Opatrenie 6: Akceptácia trendov v rozvoji destinácie**

Zámerom opatrenia je tvoriť ponuku destinácie s akceptáciou moderných trendov pre posilnenie a udržanie jej atraktívnosti. V rámci tohto opatrenia je dôležité zabezpečovať pravidelný transfer poznatkov o vývoji v cestovnom ruchu. Ten je možný uskutočniť prostredníctvom spolupráce s univerzitným prostredím a účasťou na podujatiach odborného-vedeckého charakteru (odborné konferencie, semináre a pod.). Taktiež aktívna spolupráca so školami v oblasti tvorby záverečných kvalifikačných prác je stimulom pre aplikáciu nových poznatkov do produktovej ponuky destinácie.

Zo strany súčasných potrieb je opodstatnené sústrediť pozornosť na prienik myšlienok udržateľnosti a ekologizácie do ponuky v cestovnom ruchu. Súčasní klienti sú citliví na otázky likvidácie odpadu, ekologicky šetrného správania sa prevádzok cestovného ruchu, zdravého životného štýlu, eliminácie komunálneho odpadu, šetrenia s potravinami. Na druhej strane súčasný klient vyžaduje kvalitu služieb, bezpečnosť pri poskytovaní, informačnú a fyzickú dostupnosť, využitie moderných technológií, alternatívne produkty a obohacujúci zážitok. Tieto trendy podporujú i kvalitu života rezidentov, čo má priamy synergický efekt. Preto investície do akceptácie nových trendov majú praktický význam v uspokojovaní očakávaní návštevníkov i rezidentov a následne sa premietajú do podnikateľských výsledkov a imidžu destinácie.

Z konkrétnych opatrení je preto možno uviesť nasledujúce: pravidelná edukácia manažérov v oblasti moderných trendov v cestovnom ruchu, organizácia odborných seminárov pre aktérov cestovného ruchu v destinácii, zavádzanie informačno-komunikačných, digitálnych a mobilných technológií, podpora certifikácie prevádzok cestovného ruchu v oblasti kvality a ekológie, dôsledná separácia a likvidácia odpadu v destinácii, údržba a čistota v destinácii, ponuka alternatívnych produktov pre eco-friendly klientov, dôsledná prezentácia moderných prvkov produktov cestovného ruchu destinácie na trhu.

**Tab. 2 Priority, opatrenia a organizačné zabezpečenie koncepcie**

Priorita	Opatrenie	Organizačné zabezpečenie
<b>Priorita 1: Manažment cestovného ruchu v destinácii a podpora spolupráce</b>	<b>Opatrenie 1:</b> Tvorba komunikačnej platformy pre poskytovateľov CR v destinácii	OOCR, mesto Štúrovo
	<b>Opatrenie 2:</b> Rozvoj profesionálneho a komplexného destinačného manažmentu	OOCR
	<b>Opatrenie 3:</b> Rozvoj spolupráce s podnikateľmi, inštitúciami doma i v zahraničí	OOCR, dotknuté regionálne organizácie, mesto Ostrihom
	<b>Opatrenie 4:</b> Rozvoj spolupráce s rezidentmi	OOCR, mesto Štúrovo, záujmové občianske združenia
	<b>Opatrenie 5:</b> Rozvoj spolupráce so školami	OOCR, mesto Štúrovo, základné, stredné a vysoké školstvo
<b>Priorita 2: Posilnenie nosnej formy cestovného ruchu a kvality služieb</b>	<b>Opatrenie 1:</b> Rozvoj infraštruktúry wellness	Vadaš Thermal Resort Štúrovo, OOCR
	<b>Opatrenie 2:</b> Rozvoj kvality ubytovacích služieb	Vadaš Thermal Resort Štúrovo, podnikatelia – prevádzkovatelia ubytovacích služieb
	<b>Opatrenie 3:</b> Posilnenie sortimentu a kvality stravovacích služieb	Vadaš Thermal Resort Štúrovo, podnikatelia – prevádzkovatelia stravovacích služieb
	<b>Opatrenie 4:</b> Využitie mimosezóny	OOCR, Vadaš Thermal Resort Štúrovo, podnikatelia – prevádzkovatelia služieb cestovného ruchu
<b>Priorita 3: Tvorba komplexnej ponuky produktov cestovného ruchu</b>	<b>Opatrenie 1:</b> Stabilizácia historicko-kultúrneho prepojenia miest Štúrovo-Ostrihom v produkte CR	OOCR, mesto Štúrovo, mesto Ostrihom, kultúrno-spoločenské zariadenia, podnikatelia
	<b>Opatrenie 2:</b> Udržanie a rozvoj existujúcich úspešných produktov a ich infraštruktúrneho zázemia	OOCR, mesto Štúrovo, obce Štúrovska, občianske združenia, kultúrno-spoločenské zariadenia, podnikatelia
	<b>Opatrenie 3:</b> Tvorba nových produktov	OOCR, mesto Štúrovo, TIK, obce Štúrovska, občianske združenia, kultúrno-spoločenské zariadenia, športovo-rekreačné zariadenia, podnikatelia

	<b>Opatrenie 4</b> Kompletizácia ponuky produktov – produktové balíky	OOCR, mesto Štúrovo, TIK, obce Štúrovska, občianske združenia, kultúrno-spoločenské zariadenia, športovo-rekreačné zariadenia, podnikatelia
<b>Priorita 4: Rozvoj infraštruktúry cestovného ruchu</b>	<b>Opatrenie 1:</b> Rozvoj cyklotrás a cykloturistiky	OOCR, mesto Štúrovo, obce Štúrovska, občianske združenia, športovo-rekreačné zariadenia, podnikatelia
	<b>Opatrenie 2:</b> Rozvoj turistických trás	OOCR, mesto Štúrovo, obce Štúrovska, občianske združenia, športovo-rekreačné zariadenia, podnikatelia
	<b>Opatrenie 3:</b> Rekonštrukcia Termálneho kúpaliska II	Mesto Štúrovo
	<b>Opatrenie 4:</b> Dopravná infraštruktúra	Mesto Štúrovo
	<b>Opatrenie 5:</b> Infraštruktúra pre vodné športy	Mesto Štúrovo, podnikatelia
<b>Priorita 5: Posilnenie atraktivity a imidžu destinácie</b>	<b>Opatrenie 1:</b> Zlepšiť informačnú dostupnosť o destinácii v online prostredí	OOCR, TIK
	<b>Opatrenie 2:</b> Zlepšiť propagáciu služieb a produktov destinácie	OOCR, TIK, podnikatelia
	<b>Opatrenie 3:</b> Propagácia destinácie Štúrovo a okolie na veľtrhoch a podujatiach cestovného ruchu	OOCR
	<b>Opatrenie 4:</b> Definovanie značky destinácie	OOCR
	<b>Opatrenie 5:</b> Aktívne využitie reputačného manažmentu	OOCR, podnikatelia
	<b>Opatrenie 6:</b> Akceptácia trendov v rozvoji destinácie	OOCR, podnikatelia

Zdroj: vlastné spracovanie



## 9 Implementácia a monitoring koncepcie

Nasledujúca tabuľka uvádza priority a opatrenia koncepcie podľa ich dôležitosti pre implementáciu (farebné značenie), parametre realizácie, na základe ktorých sa bude uskutočňovať monitoring realizácie priorít a opatrení v rámci koncepcie. Vyhodnocovanie jednotlivých parametrov by malo byť realizované pravidelne v jednoročných intervaloch, prieskumy návštevníkov a rezidentov v dvojročných intervaloch. Zmeny vo vývoji parametrov odzrkadľujú vývoj v čase a hodnotia účinnosť opatrení v rámci priorít. Výsledky môžu byť podkladom pre aktualizáciu dokumentu.

**Tab. 3 Parametre realizácie opatrení koncepcie**

Priorita	Opatrenie	Parametre realizácie
<b>Priorita 1: Manažment cestovného ruchu v destinácii a podpora spolupráce</b>	<b>Opatrenie 1:</b> Tvorba komunikačnej platformy pre poskytovateľov CR v destinácii	Pracovné skupiny (tematické, odvetvové - CR, medziodvetvové – nadväzujúce, doplnkové, dodávateľsko-odberateľské)
	<b>Opatrenie 2:</b> Rozvoj profesionálneho a komplexného destinačného manažmentu	Počet koordinačných stretnutí poskytovateľov služieb CR Počet členov/vývoj členskej základne oblastnej organizácie CR
	<b>Opatrenie 3:</b> Rozvoj spolupráce s podnikateľmi, inštitúciami doma i v zahraničí	Služby, resp. podujatia pre členov, resp. aj nečlenov OOCR Počet spoločných produktov CR
	<b>Opatrenie 4:</b> Rozvoj spolupráce s rezidentmi	Počet spoločných projektov CR (podaných, získaných, realizovaných)
	<b>Opatrenie 5:</b> Rozvoj spolupráce so školami	Počet podujatí/aktivít internej práce s rezidentmi Počet podujatí/projektov/aktivít so školami Počet žiakov/štvudentov zúčastnených na podujatiach/projektoch/aktivitách Aktivity ďalšieho vzdelávania pracovníkov CR
<b>Priorita 2: Posilnenie nosnej formy cestovného ruchu a kvality služieb</b>	<b>Opatrenie 1:</b> Rozvoj infraštruktúry wellness	Pravidelné prieskumy spokojnosti návštevníkov (kvalitatívne, kvantitatívne, spokojnosť s infraštruktúrou, so službami)
	<b>Opatrenie 2:</b> Rozvoj kvality ubytovacích služieb	

		<b>Opatrenie 3:</b> Posilnenie sortimentu a kvality stravovacích služieb	Počet projektov/aktivít modernizácie/inovácie (infraštruktúrne, ne-infraštruktúrne)
		<b>Opatrenie 4:</b> Využitie mimosezóny	Ponuka lokálnych/regionálnych produktov (originalita, pôvod, lokálny/regionálny dodávateľský reťazec)  Počet/nárast mimosezónnych, resp. celoročných produktov  Vybudované, resp. inovované indoorové doplnkové služby pre prípad nepriaznivého počasia, resp. mimosezónu alebo celoročnú ponuku
Priorita 3: Tvorba komplexnej ponuky produktov cestovného ruchu		<b>Opatrenie 1:</b> Stabilizácia historicko-kultúrneho prepojenia miest Štúrovo-Ostrihom v produkte CR	Počet spoločných aktivít a produktov s mestom Ostrihom  Počet návštevníkov, ktorí navštívili mestá Štúrovo a zároveň Ostrihom
		<b>Opatrenie 2:</b> Udržanie a rozvoj existujúcich úspešných produktov a ich infraštruktúrneho zázemia	Počet zavedených nových produktov  Počet komplexných produktov – balíkov
		<b>Opatrenie 3:</b> Tvorba nových produktov	Štruktúra a početné zastúpenie návštevníkov na spotrebe jednotlivých produktov
		<b>Opatrenie 4:</b> Kompletizácia ponuky produktov – produktové balíky	Spotreba v cestovnom ruchu destinácie  Miera spokojnosti návštevníkov s ponukou produktov v destinácii
Priorita 4: Rozvoj infraštruktúry cestovného ruchu		<b>Opatrenie 1:</b> Rozvoj cyklotrás a cykloturistiky	Vystavané cyklotrasy v km, revitalizované úseky v km
		<b>Opatrenie 2:</b> Rozvoj turistických trás	Počet projektov zameraných na rozvoj cykloturizmu a cyklošportu
		<b>Opatrenie 3:</b> Rekonštrukcia Termálneho kúpaliska II	Novovybudované turistické trasy a náučné chodníky v km, revitalizované úseky v km
		<b>Opatrenie 4:</b> Dopravná infraštruktúra	Objem investícií vynaložených do rozvoja cyklotrás, turistických trás a náučných chodníkov
		<b>Opatrenie 5:</b> Infraštruktúra pre vodné športy	

			<p>Komplexnosť infraštruktúry cykloturistiky</p> <p>Komplexnosť turistickej infraštruktúry</p> <p>Komplexnosť infraštruktúry vodných športov</p> <p>Počet projektov zameraných na rozvoj vodných športov</p> <p>Prieskum stavu prístupových komunikácií, úroveň bezpečnosti prístupových komunikácií k atraktivitám destinácie</p> <p>Počet osadených informačných tabúľ, počet označených prístupových komunikácií, počet smart lavičiek, informačných bodov</p> <p>Počet zberných odpadových nádob na separáciu odpadu na turistických a cyklotrasách</p> <p>Počet mobilných toaliet na turistických a cyklotrasách</p> <p>Dostupnosť stravovacích zariadení na turistických a cyklotrasách</p> <p>Dostupnosť digitálnych máp a mobilných aplikácií</p> <p>Počet elektromobilov využívaných na prepravu turistov a návštevníkov, početnosť a dostupnosť nabíjacích elektrostaníc</p> <p>Počet turistov a návštevníkov prepravených mestskou hromadnou dopravou</p> <p>Počet a využitie bicyklov a kolobežiek návštevníkmi destinácie</p> <p>Početnosť parkovacích miest a ich obsadenosť</p> <p>Štruktúra využitia dopravných prostriedkov návštevníkmi</p> <p>Prieskum návštevníkov a rezidentov o komplexnosti a kvalite infraštruktúry cestovného ruchu v destinácii</p>
		<p><b>Opatrenie 1:</b> Zlepšiť informačnú dostupnosť o</p>	

<b>Priorita 5: Posilnenie atraktivity a imidžu destinácie</b>	destinácii v online prostredí	Početnosť informačných platforiem v online prostredí s informáciami o atraktivitách destinácie
	<b>Opatrenie 2:</b> Zlepšiť propagáciu služieb a produktov destinácie	Návštevnosť kľúčových web stránok destinácie
	<b>Opatrenie 3:</b> Propagácia destinácie Štúrovo a okolie na veľtrhoch a podujatiach cestovného ruchu	Objem zrealizovaných online nákupov produktov destinácie
	<b>Opatrenie 4:</b> Definovanie značky destinácie	Počet návštevníkov destinácie zaregistrovaných v digitálnej databáze
	<b>Opatrenie 5:</b> Aktívne využitie reputačného manažmentu	Počet veľtrhov a podujatí cestovného ruchu s aktívnou účasťou aktérov CR v destinácii
	<b>Opatrenie 6:</b> Akceptácia trendov v rozvoji destinácie	Objem vynaložených prostriedkov na digitalizáciu spojenú s cestovným ruchom
		Početnosť a štruktúra referencií klientov v online prostredí, miera vyhodnotenia referencií
		Počet seminárov a odborných stretnutí v oblasti cestovného ruchu
		Prieskum návštevníkov destinácie o dostupnosti a komplexnosti informácií v online prostredí

Zdroj: vlastné spracovanie

Poznámka: stupne dôležitosti priorít a opatrení sú stanované na základe hodnotenia relevantných aktérov riadenia cestovného ruchu v destinácii Štúrovo a blízke okolie.

Legenda:

	Najvyššia dôležitosť
	Vysoká dôležitosť
	Stredná dôležitosť
	Mierna dôležitosť

## Závery

Predložené monografické dielo sa opiera o koncentrované medzinárodné poznatky z problematiky riadenia destinácie cestovného ruchu s akcentom na udržateľnosť. Dosiachnutie a udržanie konkurenčnej schopnosti cestovného ruchu v území je podmienené riadením a koordináciou relevantných procesov. Predpokladom toho je identifikácia vízie a cieľov rozvoja cestovného ruchu v destinácii, ako aj priorit a opatrení vychádzajúc z podrobnej analýzy daností územia.

Monografia prináša ucelený pohľad na tvorbu strategického nástroja rozvoja destinácie – koncepcie rozvoja cestovného ruchu, hodnotí proces jeho kreovania a identifikuje jeho atribúty v konkrétnych podmienkach destinácie Štúrovo. Tým nadobudlo dielo aplikačný rozmer, pričom komplexne zachytáva problematiku rozvoja cestovného ruchu v destinácii v aplikácii na destináciu Štúrovo. Pozostáva z dvoch základných častí – analytickej a návrhovej/koncepčnej. Jednoznačným zmyslom spracovania týchto dokumentov je využitie existujúceho potenciálu na rozvoj, podporu udržateľného rozvoja cestovného ruchu a reálne následné koordinovanie zmysluplných aktivít smerom k rozvoju prierezového odvetvia.

Analytická časť strategického materiálu bola zameraná na štúdiu prírodného a kultúrneho prostredia v území, ale aj na štúdiu rezidentského potenciálu pre rozvoj cestovného ruchu v destinácii. V ďalšom kroku sa sústredila na hodnotenie sekundárnej ponuky, ponuky konkurencie a názorov návštevníkov destinácie. Rozhodujúca časť získaných dát bola generovaná primárnym výskumom. Výsledky sú identifikované prostredníctvom PESTEL analýzy a SWOT analýzy, pričom podstatnými boli aj názory kľúčových aktérov cestovného ruchu v destinácii.

Mesto Štúrovo je destináciou cestovného ruchu, ktorá sa identifikuje v povedomí turistov predovšetkým existenciou termálnych vôd a ich využitím v rámci rekreačného wellness cestovného ruchu, lokalizáciou na veľtoku Dunaj a bezprostredným geografickým, historickým i kultúrnym prepojením s mestom Ostrihom v Maďarskej republike a prírodným zázemím Kováčovských kopcov a povodí riek Dunaj, Hron a Ipeľ. Uvedené kľúčové prvky destinácie predstavujú platformu pre rozvoj pobytového cestovného ruchu a ponuku komplexného produktu, spolu so zázemím vidieka predstavujú potenciál pre kreovanie ponuky produktov pre krátkodobý a výletný cestovný ruch. Zároveň sú uvedené lokalizačné predpoklady v spojení s infraštruktúrou predpokladom pre rozvoj športového cestovného ruchu (cykloturistika, vodné športy, turistika, rybolov a pod.). destinácia sa vyznačuje sezónnosťou s prioritným postavením letnej sezóny v štatistike návštevnosti.

Portfólio návštevníkov destinácie sa vyznačuje pomerne silnou lojalitou, zastúpením ekonomicky aktívnych návštevníkov a veľmi pozitívnym hodnotením viacerých zložiek ponuky destinácie smerovaným predovšetkým na nosný produkt, ale na druhej strane nízkym podielom zahraničnej klientely a jasnou deklaráciou nevyužitého potenciálu prostredia na produktové, procesné i marketingové inovácie. Pritom bola identifikovaná pomerne silná a dostupná konkurencia s porovnateľnou ponukou. Spolu s identifikovanými nedostatkami v infraštruktúre a nevyužitými možnosťami na precíznejšiu propagáciu v online prostredí poskytli tieto základné poznatky v komplexnom súbore východiskovú platformu na stanovenie opatrení na udržateľný rozvoj.

Viacrozmerná analýza potenciálu destinácie umožnila jeho dôsledné zhodnotenie a stala sa tak priamym východiskom pre nadväzujúcu, strategickú časť rozvoja cestovného ruchu v skúmanej destinácii. Priniesla jednoznačné formulácie nosných produktov a cieľových skupín, kvalitatívne a kvantitatívne zhodnotenie ponuky ale aj identifikáciu nevyužitého potenciálu.

Návrhová časť koncepcie sa opiera o kľúčové prvky cestovného ruchu destinácie mesto Štúrovo, ktoré sú veľmi dobre etablované v ponuke cestovného ruchu v domácom i medzinárodnom povedomí. Ďalej

ponúka riešenia na ich udržateľný rozvoj a predstavuje návrhy na kreovanie komplexnej ponuky cestovného ruchu smerom k využitiu ďalších foriem cestovného ruchu na tomto území a jeho celoročného využitia.

Koncepčná časť predstavila víziu, strategický a päť čiastkových cieľov rozvoja cestovného ruchu. Aplikáciou najnovších teoretických prístupov k segmentácii účastníkov cestovného ruchu, identifikovala nosné cieľové skupiny klientov destinácie pre nadchádzajúce obdobie. Ďalej nastavila celkom päť priorít, 24 opatrení a identifikovala organizačné zabezpečenie koncepcie. Úspešnosť predstaveného koncepčného dokumentu je podmienená monitoringom aktivít a ich výsledkov, preto dôležitou súčasťou sú definované parametre realizácie.

Spracované monografické dielo splnilo stanovené ciele. Predstavilo a zhodnotilo metodický aparát pre uskutočnenie analýzy predpokladov a potenciálu pre rozvoj cestovného ruchu destinácie a použitím vhodných výskumných metód bola zhodnotená jeho funkčnosť. Táto bola potvrdená v procese tvorby strategického materiálu pre destináciu cestovného ruchu Štúrovo v jeho analytickej i návrhovej časti. Naplnil sa tým hlavný zámer monografie – štúdia tvorby koncepčného nástroja destinačného manažmentu pre udržateľný rast cestovného ruchu.

Zistenia výskumu uvedeného v monografickom diele, ako aj overené metodické postupy, môžu poslúžiť ako východisko pre ďalšie skúmanie a precizovanie použitých postupov alebo ako aplikačná platforma pre riadiace procesy v destináciách cestovného ruchu.

Výzvou pre ďalšie skúmanie v predmetnej problematike sú dopady pandémie spojenej s ochorením COVID-19, resp. iných krízových situácií na plánovanie rozvoja cestovného ruchu v destinácii.

## Použité zdroje

- Berzina, K., Medne, I. (2018). Tourism Enterprise Cooperation: Can Benefits be Financially Proved? In 10th International Scientific Conference "New Challenges of Economic and Business Development – 2018: Productivity and Economic Growth": Riga, Latvia, May 10-12, 2018. Proceedings. Riga: University of Latvia, pp.42-53.
- Bieger, T., & Beritelli, P. (2012). *Management von Destinationen*. Germany: De Gruyter Oldenbourg.
- Buhalis, D. (2000) Marketing the competitive destination of the future. In *Tourism Management*. Vol. 21, no. 1, pp. 97-116.
- Dwyer, L., & Kim, C. (2003). Destination competitiveness: A Model and Determinants. *Current Issues in Tourism*(6), s. 369-414.
- Fesenmaier, D. R., & Xiang, Z. (2017). *Design Science in Tourism: Foundations of Destination Management*. Switzerland: Springer International Publishing.
- Gajdošík, T. (2019). *Manažérske organizácie v cieľových miestach cestovného ruchu*. Banská Bystrica: Belianum. Vydavateľstvo Univerzity Mateja Bela v Banskej Bystrici.
- Gúčík, M. a kol. (2012). *Manažment cieľového miesta cestovného ruchu*. Banská Bystrica : DALI-BB
- Holešinská, A. (2007). *Destinační management aneb Jak řídit turistickou destinaci*. 1. vyd. Brno : BonnyPress.
- Holešinská, A. (2012). *Destinační management jako nástroj regionální politiky cestovního ruchu*. Brno: Masarykova univerzita.
- Holloway, J. Ch. (2002). *The business of tourism*. 6th ed. New York: Prentice Hall.
- Jakubíková, D. (2012). *Marketing v cestovním ruchu*. 1. vyd. Praha: Grada Publishing.
- Kasagrandá, A. a Gurňák, D. (2017). Spa and Wellness Tourism in Slovakia (A Geographical Analysis). In *Czech Journal of Tourism* 6(1):27-53.
- Konečná, A. (2004). *Regionálna spolupráca v cestovnom ruchu*. Bratislava : Vydavateľstvo EKONÓM.
- Laesser, C., & Beritelli, P. (2013). St. Gallen Consensus on Destination Management. *Journal of Destination Marketing & Management*, 2(1), s. 46-49.
- Michálková, A. (2010). *Regionálne siete v cestovnom ruchu*. Bratislava: EKONÓM.
- Michálková, A. (2004). *Regionálna spolupráca v cestovnom ruchu*. Bratislava: Ekonóm.
- Michálková, A., & Fúrova, T. (2017). Current Problems in Destination Management Organizations: The Case of Slovakia. *Humanities and Social Sciences: Latvia*, 25(2), s. 72-86.
- Michálková, A. (2011). Strategické vnímanie regionálnych sietí v cestovnom ruchu so zohľadnením ich rozporuplných efektov. In *Ekonomický časopis : časopis pre ekonomickú teóriu, hospodársku politiku, spoločensko-ekonomické prognózovanie* = journal for economic theory, economic policy, social and economic forecasting. - Bratislava : Ekonomický ústav SAV : Prognostický ústav SAV, roč. 59, č. 3, s. 310-324.
- Michálková, A., Gáll, J. (2021). Institutional Provision of Destination Management in the Most Important and in the Crisis Period the Most Vulnerable Regions of Tourism in Slovakia. In *European Countryside : The Journal of Mendel University in Brno*. - Varšava : Sciendo, Vol. 13, no. 3, pp. 662-684 online.

- Nejd, K. (2011). *Management destinace cestovního ruchu*. Praha : Wolters Kluwer.
- Novacká, Ľ. (2013). *Cestovný ruch, udržateľnosť a zodpovednosť na medzinárodnom trhu*. Bratislava : EKONÓM.
- Novacká, Ľ., Micháľková, A., Volek, M., Drábik, P., & Litomerický, J. (2013). *Destinatour 2013 : destinačný manažment cestovného ruchu : metodická príručka destinačného manažmentu pre potreby Bratislavského kraja*. Bratislava: Vydavateľstvo EKONÓM.
- Pechlanner, H., Beritelli, P., Pichler, S., Peters, M., & Scott, N. (2015). *Contemporary Destination Governance: A Case Study Approach (Bridging Tourism Theory and Practice)*. Melbourne: Emerald Publishing Limited.
- Plesník, P. (2008). *Vymedzenie a ocenenie regiónov cestovného ruchu*. Bratislava : Ekonóm.
- Ryglová, K. (2011). *Cestovní ruch – podnikatelské principy a příležitosti v praxi*. Vyd 1. Praha : Grada Publishing.
- Sheehan, L.R., Ritchie, B.J.R., Hudson, S. (2007). The destination promotion triad: understanding the asymmetric stakeholder interdependencies between the city, the hotels and the DMO. In *Journal of Travel Research*. Vol. 46, no. 1, pp. 64-74.

#### Ďalšie zdroje:

- Agenda 2030 pre udržateľný rozvoj
- Európa ako popredná svetová destinácia cestovného ruchu – nový politický rámec pre európsky cestovný ruch – KOM (2010) 352
- Národná stratégia rozvoja cyklistickej dopravy a cykloturistiky v SR (MDV SR, 2015)
- Oznámenie o „európskej stratégii väčšieho rastu a tvorby pracovných miest v pobrežnom a morskom cestovnom ruchu, EK, 2014
- Program hospodárskeho a sociálneho rozvoja mesta Štúrovo na roky 2015-2022 (PHSR)
- Program hospodárskeho a sociálneho rozvoja Nitrianskeho samosprávneho kraja na roky 2016-2022
- Regionalizácia cestovného ruchu Slovenskej republiky (MH SR, 2005)
- Regionálna integrovaná územná stratégia NSK na roky 2014 – 2020, 2018
- Udržateľná Európa 2030 (Towards a Sustainable Europe by 2030 ), Európska komisia, 2019
- Správa o Slovensku 2019 – COM(2019)150final, EK, 2019
- Stratégia digitálnej transformácie Slovenska do roku 2030
- Stratégia rozvoja CR do 2020, MDVa RR SR
- Stratégia rozvoja cyklotrás a cyklo dopravy v Nitrianskom samosprávnom kraji na roky 2016 – 2020
- Strategický a marketingový plán rozvoja cestovného ruchu v Nitrianskom samosprávnom kraji na roky 2014 – 2020
- Strategický plán rozvoja mesta Štúrovo a jeho regiónu (2003)
- Štátny zoznam osobitne chránených častí prírody, dostupné na <http://uzemia.enviroportal.sk/main/detail/cislo/190>
- UNWTO. International tourism growth continues to outpace the global economy. [online]. 2020. Dostupné na: <https://www.unwto.org/international-tourism-growth-continues-to-outpace-the-economy>
- Územný generel dopravy Nitrianskeho kraja, NSK
- Územný plán mesta Štúrovo z roku 2008, Úplné znenie VZN 11-2008 s prílohami
- Viacročný finančný rámec na roky 2021 – 2027, SWD(2018)171final, EK, 2018
- Vojenské cintoríny na Slovensku, Ministerstvo obrany SR, 2014
- Výročná správa Vadaš Thermal Resort za rok 2018
- Východisková pozícia Slovenskej republiky k politike súdržnosti Európskej únie po roku 2020, UV SR
- VZN č.3/2013 o poskytovaní finančných prostriedkov na dotáciu kultúry, vzdelávania, mládeže a športu



Webové portály:

[www.sturovo.sk](http://www.sturovo.sk)  
[www.vlada.gov.sk](http://www.vlada.gov.sk)  
[www.mindop.sk](http://www.mindop.sk)  
[www.culture.gov.sk](http://www.culture.gov.sk)  
[www.unsk.sk](http://www.unsk.sk)  
[www.mpsr.sk](http://www.mpsr.sk)  
[www.minv.sk](http://www.minv.sk)  
<https://slovak.statistics.sk/>  
[www.visitdanube.eu](http://www.visitdanube.eu)  
<https://horou.sk/polovne-reviry-na-uzemi-slovenskej-republiky/>  
<https://mapy.hiking.sk/>  
[www.planetslovakia.sk/priroda/](http://www.planetslovakia.sk/priroda/)  
<http://naucnechodniky.eu/>  
<https://nitriansky-kraj.oma.sk/turisticky-atlas>  
<http://www.slovakiatrip.sk>  
<http://www.sopsr.sk/natura>  
<http://leteckyklub-kamennymost.sk>  
<https://www.slovakrail.sk>  
<http://www.svetdopravy.sk/slovenske-vnutrozemske-pristavy-a-prekladiska/>  
<https://www.rome2rio.com/map/>  
<http://www.slovenskehrady.sk/pevnost-dzigerdelen-parkan-sturovo>  
<http://nr.cykloportal.sk/>  
<https://nitriansky-kraj.oma.sk/cykloatlas>  
<https://tik.vadas.sk/>  
<https://www.ubytovanienaslovensku.eu>  
<https://tik.vadas.sk/>  
<https://cyklo.hiking.sk>  
<http://www.slovakrail.sk>  
<http://msosturovo.sk/>  
<http://tjdunajsturovo.sk/>  
<http://www.sportoviska.sk/aerobik-fitness/nitriansky/fit-klub-sanus-sturovo>  
<https://www.vadasthermal.sk/>  
<http://www.vadasland.sk/>  
<https://www.splavhrona.sk/splav-hrona/rieka-hron.html>  
<https://euorafting.sk/ponukame/splavy-slovenskych-riek/hron>  
<https://majerka.sk/o-splave/>  
<http://tjdunajsturovo.sk/>  
<http://www.carpodrom.sk/index.php/o-jazere>  
<https://www.topwine.sk/vinohradnicke-oblasti-slovenska-prehľad>  
<http://www.regionnitra.sk/vina/vinohradnicke-oblasti>  
<https://restauracie.etrend.sk/restauracie-vino/vinohradom-v-muzli-kraluje-rizling.html>  
<http://www.vypadni.sk/sk/vinne-pivnice-a-pivnicne-muzeum-v-chlabe>

## Prílohy

Príloha 1 Mapa Štúrova a okolie

Príloha 2 Územné investičné jednotky LAU 2 vo FÚ Štúrovo

Príloha 3 Mapa okresu Nové Zámky

Príloha 4 Podpora územného členenia destinácií cestovného ruchu

Príloha 5 Pamätihodnosti a pamätné miesta v meste Štúrovo

Príloha 6 Pasportizácia vybratých kultúrnych zariadení

Príloha 7 Porovnanie počtu turistov a počtu prenocovaní medzi rokmi 2008 a 2018 za jednotlivé štvrťroky v meste Štúrovo a NSK

Príloha 8 Počet prenocovaní za roky 2014 – 2018 v NSK, okrese Nové Zámky a Štúrove podľa jednotlivých štvrťrokov a štruktúry návštevníkov

Príloha 9 Počet návštevníkov a počet prenocovaní v Štúrove podľa jednotlivých mesiacov, porovnanie rokov 2008 a 2018

Príloha 10 Štruktúra návštevníkov ubytovacích zariadení v Štúrove v roku 2018

Príloha 11 Tržby ubytovacích zariadení v roku 2018 v NSK, okrese Nové Zámky a meste Štúrovo

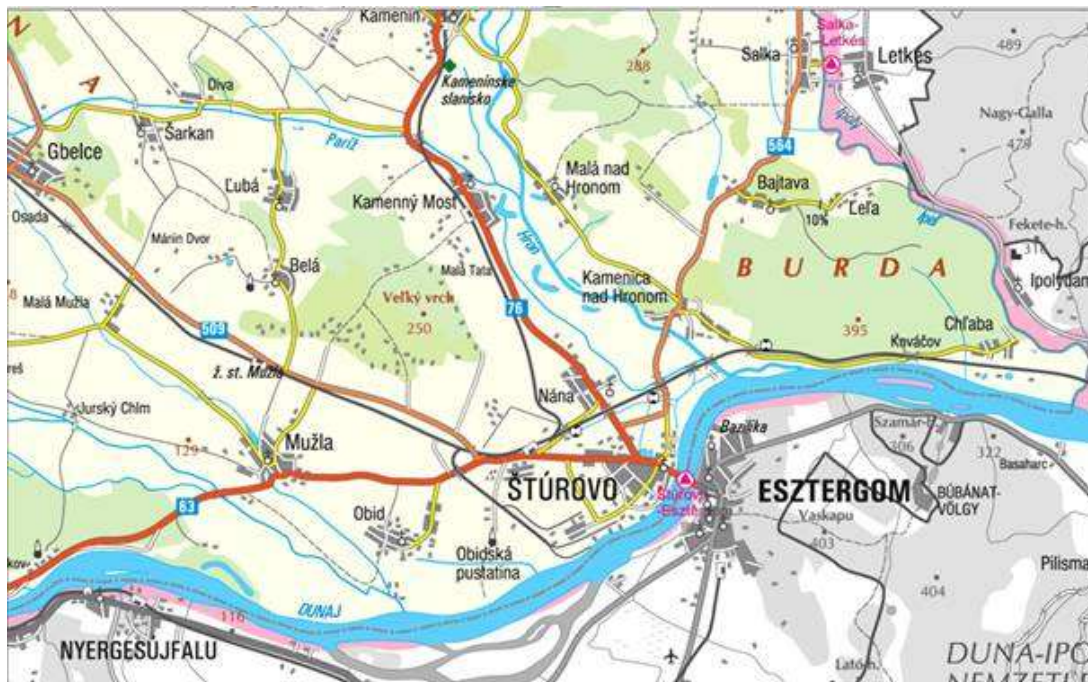
Príloha 12 Pasportizácia vybratých ubytovacích zariadení (terénne zisťovanie)

Príloha 13 Pasportizácia vybratých stravovacích zariadení (terénne zisťovanie)

Príloha 14 Pasportizácia športových zariadení (terénne zisťovanie)

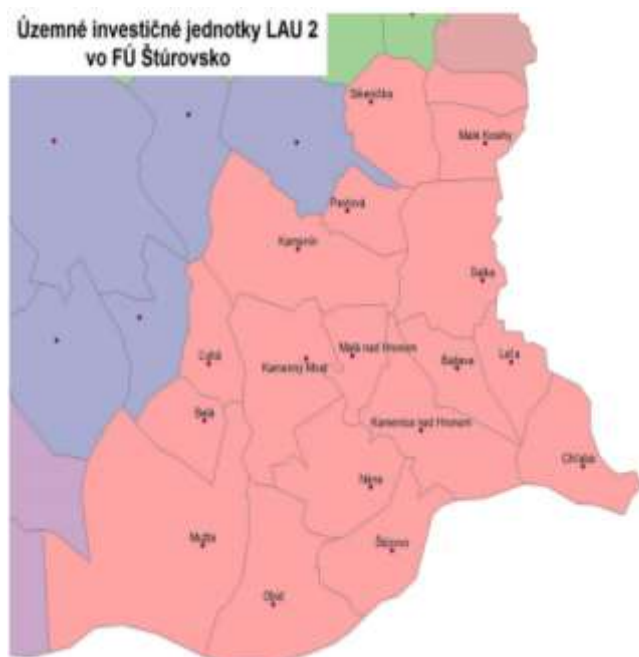
Príloha 15 Významné kultúrne podujatia v meste Štúrovo 2019

## Príloha 1 Mapa Štúrova a okolie



Zdroj: [www.sturovo.sk](http://www.sturovo.sk)

## Príloha 2 Územné investičné jednotky LAU 2 vo FÚ Štúrovo



Zdroj: RIUS Nitrianskeho samosprávneho kraja na roky 2014 - 2020 , príloha V.2.2.1



## Príloha 5 Pamätihodnosti a pamätné miesta v meste Štúrovo

Názov:	Adresa:	Vlastník:	Správca:
<b>BUDOVY:</b>			
Kino DANÚBIUS	Štúrovo, Hlavná 6	Mesto	Kino Danúbium
Mestská galéria	Štúrovo, Hlavná 6	Mesto	MsKS
	Štúrovo, Hlavná 8	Mesto	ENERBYT s.r.o. Štúrovo
Knihkupectvo Bestseller z r. 1925	Štúrovo, Hlavná č. 13	súkromná osoba	súkromná osoba
Bývalá Synagóga	Štúrovo Hlavná 32	súkromná osoba	súkromná osoba
VÚB	Štúrovo, Hlavná 2	súkromná osoba	súkromná osoba
Budova MsKS – (bývalý Katolikus legényegylet)	Štúrovo, Hasičská 25	Mesto	MsKS
Bývalý okresný súd	Štúrovo, nám. Sv. Imricha 8	súkromná osoba	súkromná osoba
Budova školy – architektonická pamiatka	Štúrovo, Komenského 99	Špeciálna základná škola Štúrovo	Špeciálna základná škola Štúrovo
<b>CINTORÍNY:</b>			
Vojenský cintorín príslušníkov ČA, Padlých v II. sv. vojne	Štúrovo, Sv. Štefana	Mesto	Mesto Štúrovo
Starý občiansky cintorín	Štúrovo, Sv. Štefana	Mesto	AVE Štúrovo, a.s.
Židovský cintorín	Štúrovo, Sv. Štefana	Ústredný zväz židovských náboženských obcí v SR	Kozia 21, Bratislava
<b>PARKY:</b>			
Pamätný park s pomníkmi	Štúrovo, nám. Slobody		AVE Štúrovo, a.s.
Park mieru	Štúrovo, areál vedľa Polikliniky		AVE Štúrovo, a.s.
<b>HISTORICKÉ A UŠLACHTILE STROMY:</b>			
Pagaštan konský ,stromoradie 11 ks	Predmostie		AVE Štúrovo, a.s.
Platany javorolisté, 11 ks v aleji	Štúrovo, Hlavná ulica.	Mesto	AVE Štúrovo, a.s.
Tis obyčajný	Štúrovo, Komenského 18, nádvorie TSM	Mesto	AVE Štúrovo, a.s.
<b>PAMATNÉ TABULE A SOCHY:</b>			
Pamätné tabule	Štúrovo, Hlavná ul.	zriaďovateľ	Zriaďovateľ
Socha – „Mladá rodina“ , Zváraná meď	Štúrovo, pri kruhovom objazde	Mesto Štúrovo	Mesto Štúrovo
Socha – „Matka s dieťaťom“ pred budovou Polikliniky	Štúrovo, Jesenského 85	Poliklinika	Poliklinika
Pomník zahynutým letcom Červenej armády v 2. svetovej vojne	Dunajská hrádza		súkromná osoba
<b>PAMATIHDNOSTI SVATÝCH:</b>			
Rímsko – kat. kostol Sv. Imricha	Štúrovo, nám. Sv. Imricha 8	Rímsko – katolícky farský úrad	Rímsko – katolícky farský úrad

Názov:	Adresa:	Vlastník:	Správca:
Prícestný kríž	Smer Kamenica nad Hronom	Zriadil: Uhlár György 1850	Mesto Štúrovo
Prícestný kríž	Smer Nána	Mészáros András a manž. Rozália	Mesto Štúrovo
Prícestný kríž	Smer ul. Komenského	Podľa poslednej vôle neb. Manžela Jánoša Szekéra	Dala postaviť vdova v r. 1883
Prícestná socha sv. Jána Nepomuckého	Pri kostole	Ríms. kat. farský úrad	Ríms. kat. farský úrad
Kalvária neskorobaroková	Pri kostole	Rímsk.kat.farský úrad	Rímsk.kat. farský úrad

Zdroj: <https://www.sturovo.sk/kulturne-pamiatky.phtml?id3=16169>

## Príloha 6 Pasportizácia vybraných kultúrnych zariadení

<i>Objekty kultúrneho zamerania</i>	<i>Lokalizácia</i>	<i>Stanovený čas prístupnosti pre verejnosť</i>	<i>Vstupné</i>	<i>Viditeľné informačné tabule</i>	<i>Organizované aj pre skupiny</i>	<i>Estetický exteriér</i>	<i>Web stránka</i>	<i>Divadelné predstavenie</i>	<i>Propagácia podujatí</i>
Bronz. jazd. socha poľ. kráľa J. Sobieskeho	200 m od centra	-	-	á	-	á	-	-	-
Rozprávajúca skala	park na Nám. Slob.	-	-	á	-	á	-	-	-
Pamätný park s pomníkmi	na Námestí Slobody	-	-	á	-	á	-	-	-
Kostol svätého Imricha	v centre mesta	n	zadarmo	á	-	á	n	n	á
Židovský cintorín	240 m od centra	n	-	á	-	á	-	-	-
Pamätník Ľudovíta Štúra	na nábreží Dunaja	-	-	á	-	á	-	-	-
Pamätník obetiam I. a II. svetovej vojny	na nábreží Dunaja	-	-	á	-	á	-	-	-
Voj. cintorín príslušníkov Červenej arm.	300 m od centra	n	-	á	-	á	-	-	-
Mestská galéria Júliusa Bartu	v centre mesta	á*5	zadarmo	á	á	á	á	n	á
Mestské múzeum Štúrovo	400 m od mosta MV	á*6	zadarmo	á	á	á	á	n	á
3D Kino Danubius	v centre mesta	á*7	5 €	á	á	á	á	n	á
Mestské kultúrne stredisko	250 m od centra	á*5	ind.	á	á	á	á	á	á

## Príloha 7

### Porovnanie počtu turistov a počtu prenocovaní medzi rokmi 2008 a 2018 za jednotlivé štvrťroky v meste Štúrovo a NSK

Štúrovo	2018		2008	
	počet turistov	počet prenocovaní	počet turistov	Počet prenocovaní
1.štvrťrok	2 547	3 802	2 075	3 545
2.štvrťrok	16 321	60 255	11 120	37 445
3.štvrťrok	43 456	172 732	24 527	93 770
4.štvrťrok	2 468	4 663	1 697	2 877
Spolu	64 792	241 452	39 419	137 637

NSK	2018		2008	
	Počet návštevníkov	Počet prenocovaní	Počet návštevníkov	Počet prenocovaní
1.štvrťrok	54 920	145 942	45 988	108 097
2.štvrťrok	91 934	260 692	68 376	189 883
3.štvrťrok	127 908	425 943	96 778	341 091
4.štvrťrok	60 908	138 250	47 109	111 048

Zdroj: ŠÚ SR, 2019



## Príloha 8

Počet prenocovaní za roky 2014 – 2018 v NSK, okrese Nové Zámky a Štúrovo podľa jednotlivých štvrťrokov a štruktúry návštevníkov

	2018	2017	2016	2015	2014
<b>Nitriansky kraj</b>					
<b>1.štvrťrok</b>	<b>145 942</b>	<b>140 491</b>	<b>125 940</b>	<b>108 668</b>	<b>107 816</b>
cudzinci	69 057	64 952	54 389	43 614	41 260
domáci	76 885	75 539	71 551	65 054	66 556
<b>2.štvrťrok</b>	<b>260 692</b>	<b>246 534</b>	<b>205 600</b>	<b>173 825</b>	<b>170 083</b>
cudzinci	122 882	121 326	100 990	80 159	80 263
domáci	137 810	125 208	104 610	93 666	89 820
<b>3.štvrťrok</b>	<b>425 943</b>	<b>434 109</b>	<b>343 857</b>	<b>290 257</b>	<b>260 447</b>
cudzinci	160 660	165 589	136 716	107 277	97 655
domáci	265 283	268 520	207 141	182 980	162 792
<b>4.štvrťrok</b>	<b>138 250</b>	<b>156 134</b>	<b>152 665</b>	<b>135 195</b>	<b>117 849</b>
cudzinci	56 616	69 544	73 310	54 510	44 245
domáci	81 634	86 590	79 355	80 685	73 604
<b>Okres Nové Zámky</b>					
<b>1.štvrťrok</b>	<b>29 008</b>	<b>27 014</b>	<b>29 955</b>	<b>20 759</b>	<b>20 585</b>
cudzinci	18 061	18 096	19 416	14 328	12 792
domáci	10 947	8 918	10 539	6 431	7 793
<b>2.štvrťrok</b>	<b>107 178</b>	<b>95 012</b>	<b>78 324</b>	<b>66 726</b>	<b>60 115</b>
cudzinci	60 172	58 774	52 959	43 911	42 920
domáci	47 006	36 238	25 365	22 815	17 195
<b>3.štvrťrok</b>	<b>247 255</b>	<b>225 580</b>	<b>173 224</b>	<b>149 409</b>	<b>130 205</b>
cudzinci	103 353	90 650	77 448	62 091	56 287
domáci	143 902	134 930	95 776	87 318	73 918
<b>4.štvrťrok</b>	<b>33 518</b>	<b>31 768</b>	<b>34 173</b>	<b>31 117</b>	<b>23 199</b>
cudzinci	18 898	19 228	21 607	19 525	14 371
domáci	14 620	12 540	12 566	11 592	8 828
<b>Štúrovo</b>					
<b>1.štvrťrok</b>	<b>3 802</b>	<b>1 294</b>	<b>3 070</b>	<b>1 018</b>	<b>1 630</b>
cudzinci	1 357	678	817	537	577
domáci	2 445	616	2 253	481	1 053
<b>2.štvrťrok</b>	<b>60 255</b>	<b>53 295</b>	<b>36 200</b>	<b>31 613</b>	<b>28 624</b>
cudzinci	31 834	29 373	22 522	20 342	19 840
domáci	28 421	23 922	13 678	11 271	8 784
<b>3.štvrťrok</b>	<b>172 732</b>	<b>159 055</b>	<b>108 633</b>	<b>95 813</b>	<b>86 094</b>
cudzinci	60 651	53 873	35 769	31 399	28 546
domáci	112 081	105 182	72 864	64 414	57 548
<b>4.štvrťrok</b>	<b>4 663</b>	<b>3 872</b>	<b>3 335</b>	<b>3 782</b>	<b>2 160</b>
cudzinci	2 543	1 437	1 240	1 165	850
domáci	2 120	2 435	2 095	2 617	1 310

Zdroj: ŠÚ SR, 2019

**Príloha 9 Počet návštevníkov a počet prenocovaní v Štúrove podľa jednotlivých mesiacov, porovnanie rokov 2008 a 2018**

obdobie	2018		2008	
	Počet návštevníkov	Počet prenocovaní	Počet návštevníkov	Počet prenocovaní
<b>január</b>	<b>540</b>	<b>737</b>	<b>631</b>	<b>1 079</b>
cudzinci	117	196	453	765
domáci	423	541	178	314
<b>február</b>	<b>823</b>	<b>1 195</b>	<b>630</b>	<b>1 003</b>
cudzinci	276	446	364	696
domáci	547	749	266	307
<b>marec</b>	<b>1 184</b>	<b>1 870</b>	<b>814</b>	<b>1 463</b>
cudzinci	417	715	520	1 031
domáci	767	1 155	294	432
<b>apríl</b>	<b>1 396</b>	<b>2 311</b>	<b>694</b>	<b>1 444</b>
cudzinci	610	1 085	474	990
domáci	786	1 226	220	454
<b>máj</b>	<b>4 037</b>	<b>14 816</b>	<b>4 067</b>	<b>14 826</b>
cudzinci	1 995	10 071	3 287	13 210
domáci	2 042	4 745	780	1 616
<b>jún</b>	<b>10 888</b>	<b>43 128</b>	<b>6 359</b>	<b>21 175</b>
cudzinci	4 567	20 678	4 162	16 087
domáci	6 321	22 450	2 197	5 088
<b>júl</b>	<b>20 135</b>	<b>81 656</b>	<b>9 904</b>	<b>40 383</b>
cudzinci	6 445	27 809	4 055	19 552
domáci	13 690	53 847	5 849	20 831
<b>august</b>	<b>19 483</b>	<b>77 643</b>	<b>11 694</b>	<b>42 802</b>
cudzinci	5 737	24 060	4 439	16 743
domáci	13 746	53 583	7 255	26 059
<b>september</b>	<b>3 838</b>	<b>13 433</b>	<b>2 929</b>	<b>10 585</b>
cudzinci	2 151	8 782	2 039	8 494
domáci	1 687	4 651	890	2 091
<b>október</b>	<b>1 055</b>	<b>2 074</b>	<b>807</b>	<b>1 295</b>
cudzinci	619	1 239	505	851
domáci	436	835	302	444
<b>november</b>	<b>779</b>	<b>1 454</b>	<b>547</b>	<b>930</b>
cudzinci	379	718	258	461
domáci	400	736	289	469
<b>december</b>	<b>634</b>	<b>1 135</b>	<b>343</b>	<b>652</b>
cudzinci	344	586	218	365
domáci	290	549	125	287

Zdroj: ŠÚ SR, 2019

**Príloha 10 Štruktúra návštevníkov ubytovacích zariadení v Štúrove v roku 2018**

<b>Krajina pôvodu návštevníka</b>	<b>Počet návštevníkov</b>	<b>Počet prenocovaní</b>
Argentína	3	3
Austrália	10	35
Belgicko	12	36
Brazília	1	1
Bulharsko	11	24
Česká republika	18 271	83 500
Čínska ľudová republika	37	37
Dánsko	9	15
Fínsko	12	22
Francúzsko	65	144
Grécko	9	15
Holandsko	64	111
Chorvátsko	2	6
Írsko	15	37
Izrael	4	6
Japonsko	7	9
Kanada	14	25
Kórejská republika	1	1
Litva	5	11
Luxembursko	5	5
Macedónsko	2	4
Maďarsko	2 780	5 884
Malta	1	1
Mexiko	4	18
Moldavsko	18	45
Nemecko	331	915
Nórsko	11	11
Nový Zéland	2	2
Poľsko	1 199	3 769
Portugalsko	12	15
Rakúsko	154	359
Rumunsko	63	99
Rusko	32	50
Seychely	36	215
Slovenská republika	41 135	145 067
Slovinsko	19	55

Spojené arabské emiráty	2	3
Spojené kráľovstvo Veľkej Británie a Severného Írska	88	212
Spojené štáty americké	16	36
Srbsko	28	51
Španielsko	104	202
Švajčiarsko	26	52
Švédsko	12	32
Taiwan	3	11
Taliansko	109	183
Thajsko	1	2
Turecko	10	22
Ukrajina	37	94
SPOLU	64 792	241 452

Zdroj: ŠÚ SR, 2019

#### Príloha 11 Tržby ubytovacích zariadení v roku 2018 v NSK, okrese Nové Zámky a Štúrovo

Rok/kraj	Tržby spolu s DPH (v EUR/SK)	Tržby zahraničných návštevníkov s DPH (v EUR/SK)	tržby domáce
<b>2018</b>			
<b>Nitriansky kraj</b>			
1.štvrtrok	4 046 666	2 227 612	1 819 054
2.štvrtrok	5 977 947	3 228 315	2 749 632
3.štvrtrok	8 298 320	3 650 099	4 648 221
4.štvrtrok	4 013 006	1 916 781	2 096 225
<b>Okres Nové Zámky</b>			
1.štvrtrok	676 268	417 867	258 401
2.štvrtrok	1 815 270	1 063 641	751 629
3.štvrtrok	3 769 410	1 730 423	2 038 987
4.štvrtrok	712 182	419 115	293 067
<b>Obec Štúrovo</b>			
1.štvrtrok	70 210	29 734	40 476
2.štvrtrok	812 531	445 992	366 539
3.štvrtrok	2 250 333	805 786	1 444 547
4.štvrtrok	95 855	56 574	39 281

Zdroj: ŠÚ SR, 2019

**Príloha 12 Pasportizácia vybratých ubytovacích zariadení (terénne zisťovanie)**

<i>Hotely</i>	<i>Počet lôžok</i>	<i>Počet izieb</i>	<i>Wellness</i>	<i>Reštaurácia</i>	<i>Kong.sála</i>	<i>Wifi</i>	<i>Klimatizácia</i>	<i>Pobyt s domácim zvieratkom</i>	<i>Lokalita</i>	<i>V cene je zahrnutý aj:</i>	<i>Zľavy</i>	<i>Ďalšie služby</i>
Artemis Resort Wellness Hotel****	55	19	-	✓	-	✓	✓	-	950 m od termálneho rezortu	-	-	Letiskový transfer za poplatok
Garni Hotel Slobi**	160	64	-	-	-	✓	-	povolený za poplatok	na okraji mesta	-	-	-
Hotel Atrium***	45	18	-	-	-	✓	✓	-	v cente mesta	-	-	Lístky na atrakcie za príplatok
Hotel Guest Centre***	48	14	✓	✓	✓	✓	popl.	-	pri termál. rezorte	-	-	-
Hotel st. Florian***	32	12	-	-	-	✓	✓	-	350 m od mosta Márie Valérie	-	-	-
Športhotel*	52	18	-	-	-	✓	-	povolený, zdarma	400 m od centra mesta	-	Na 10 študentov ubytovanie jedného učiteľa zadarmo	-
Wellness Hotel Thermal***	154	43	✓	✓	80 + 30 os.	✓	✓	-	priamo v areáli termálneho rezortu	vstupné na termálne kúpalisko Vadaš	10 % pre skupiny nad 15 osôb	Letiskový transfer za poplatok
<b>Apartmány</b>												
El Paso	356	101	-	-	-	✓	-	-	priamo v areáli termálneho rezortu	vstupné na termálne kúpalisko Vadaš	20 % vstupné na Aquasziget aquapark (Ostrihom)	-

Apartmány WESTEND	168	41	-	-	-	✓	-	-	priamo v areáli termálneho rezortu	-	Možnosť stravovania vo wellness hoteli Thermal*** za poplatok
Apartmány Platan	90	36	-	-	-	✓	✓	-	priamo v areáli termálneho rezortu	-	Možnosť stravovania vo wellness hoteli Thermal***
Apartmány Sallda	32	9	-	-	-	✓	✓	-	priamo v areáli termálneho rezortu	-	-
Apartmány Lara I. - II.	66	14	-	-	-	✓	✓	-	priamo v areáli termálneho rezortu	-	-
Apartmány Poláček	208	44	-	-	-	✓	-	-	priamo v areáli termálneho rezortu	-	Požičovanie bicyklov zdarma
Štúdiá a apartmány SMARAGD	320	28	-	-	-	✓	✓	-	priamo v areáli termálneho rezortu	-	Možnosť stravovania vo wellness hoteli Thermal***
Agátova Apartmán	4	1	-	-	-	✓	-	-	650 m od termálneho rezortu	-	-
Apartmán Kata	17	4	-	-	-	✓	✓	povolený, zdarma	650 m od centra mesta	-	-
Apartmán Larion	7	1	-	-	-	✓	✓	povolený za poplatok	750 m od termálneho rezortu	-	-
Apartmán Panoráma	4	2	-	-	-	✓	✓	-	v centre mesta	-	-
Apartmán SUNNY	16	4	-	-	-	✓	za poplatok	povolený za poplatok	200 m od termálneho rezortu	-	-

Apartmánový dom Bonita	36	11	-	-	-	✓	-	-	450 m od termálneho rezortu	-	-	-
Apartmánový dom Flower Bike	38	10	-	-	-	✓	-	-	200 m od termálneho rezortu	-	-	Požičovanie bicyklov za poplatok
Apartmánový dom NAP	26	9	-	-	-	✓	-	povolený za poplatok	200 m od termálneho rezortu	Krytý bazén s termálnou vodou v hoteli Guest Centre	-	-
Apartmánový dom Paladin	15	4	Jacuzzi	-	-	✓	✓	-	650 m od termálneho rezortu	-	-	-
Apartmánový dom Zlatica	28	8	-	-	-	✓	-	povolený za poplatok	550 m od centra mesta	-	-	-
Apartmány Alenka	19	7	-	-	-	✓	-	povolený, zdarma	500 m od termálneho rezortu	-	-	-
Apartmány Bocskaiho dvor	40	9	-	-	-	✓	-	povolený za poplatok	400 m od termálneho rezortu	-	-	-
Apartmány Central Park	16	6	-	-	-	✓	-	-	300 m od termálneho rezortu	-	-	-
Apartmány Centro	13	4	-	-	-	✓	-	-	300 m od centra mesta	-	-	-
Apartmány Grand	27	7	-	-	-	✓	-	-	700 m od termálneho rezortu	-	-	-
Apartmány La Familia	20	5	-	-	-	✓	-	-	400 m od termálneho rezortu	-	15 % - Pobyť od 10 do 14 nocí	-
Apartmány Pepo	14	4	-	-	-	✓	-	-	700 m od termálneho rezortu	-	-	-
Apartmány Siesta	26	6	-	-	-	✓	-	-	200 m od termálneho rezortu	-	-	-

Apartment Bitter	15	3	-	-	-	✓	-	-	1 km od termálneho rezortu	-	-	-
Dom Petra	19	3	-	-	-	✓	-	-	1 km od centra mesta	-	-	-
Meadow - Residence Apartmán	4	2	-	-	-	✓	-	-	na okraji mesta	-	-	-
Ubytovanie OPÁL	25	7	-	-	-	✓	-	povolený za poplatok	na okraji mesta	-	-	-
<b>Chatky, ubytovňa</b>												
Chata Beze	58	14	-	-	-	✓	-	-	priamo v areáli termálneho rezortu	vstupné na termálne kúpalisko Vadaš	-	-
Chata Eva	91	21	-	-	-	✓	-	-	priamo v areáli termálneho rezortu		-	-
Chata Jámbi	36	8	-	-	-	✓	-	-	priamo v areáli termálneho rezortu		Na 10 študentov ubytovanie jedného učiteľa zadarmo	-
Chata Petronella	36	8	-	-	-	✓	-	-	priamo v areáli termálneho rezortu		-	-
Chaty Štibrányi	46	9	-	-	-	✓	-	-	priamo v areáli termálneho rezortu		-	-
Chata Kaktus	24	6	-	-	-	✓	-	-	priamo v areáli termálneho rezortu		-	-
Chata Pohoda	100	25	-	-	-	✓	-	-	priamo v areáli termálneho rezortu		-	-
Chata MYA	16	5	-	-	-	✓	✓	-	priamo v areáli termálneho rezortu		-	-
Chata Debora	23	4	-	-	-	✓	-	-	priamo v areáli termálneho rezortu		-	-
Chata Roja	54	12	-	-	-	✓	✓	-	priamo v areáli termálneho rezortu		-	-
Chatka L&R	44	12	-	-	-	✓	✓	-	priamo v areáli termálneho rezortu	-	-	



Ubytovanie Bartíšek	20	5	-	-	-	✓	-	-	100 m od termálneho rezortu	-	-
Ubytovňa Gold	64	21	-	-	-	✓	-	-	50 m od termálneho rezortu	-	Možnosť stravovania vo wellness hoteli Thermal***
Hotel Zahovay	44	16	-	-	-	✓	✓	-	tesne pri moste Márie Valérie	-	-
Turistická ubytovňa Dunaj	30	9	-	-	-	✓	-	-	na brehu Dunaja	-	20 % zľava pre skupinu nad 20 osôb a 10 % zľava od 7 nocí
Ubytovanie Robo	12	3	-	-	-	-	-	-	500 m od centra mesta	-	-
Villa Ametyst	13	4	Jacuzzi i sauna	-	-	✓	✓	povolený za poplatok	400 m od centra mesta	-	Letiskový transfer za poplatok
Ubytovanie Karmen	5	2	-	-	-	-	-	-	400 m od mosta Márie Valérie	-	-
<b><i>Penzióny</i></b>											
Ubytovanie Lelocký	63	16	-	✓	-	✓	-	-	50 m od termálneho rezortu	-	Možnosť zabezpečenia výletov cez cestovnú kanceláriu do Maďarska
El Camino pension & restaurant	22	9	-	✓	-	✓	✓	-	20 m od mosta Márie Valérie	-	-
Penzión Šipošov dvor	59	18	-	-	-	✓	-	povolený, zdarma	v centre mesta	-	-

Penzión Mika	55	17	-	-	-	✓	za príplatok	-	v centre mesta	-	-	Letiskový transfer za poplatok
Central House	21	6	-	-	-	✓	za príplatok	-	v centre mesta	-	-	-
Studio Florida	32	8	-	-	-	✓	za príplatok	-	v centre mesta	-	-	Možnosť rezervácie výletov
Európa Penzión	43	13	-	-	-	✓	-	-	v centre mesta	-	-	-
Atlas Penzión	45	13	-	-	-	✓	-	-	v centre mesta	-	-	-
Penzión Fortuna	28	7	-	-	-	✓	-	povolený za poplatok	v centre mesta	-	-	-
Penzión Las Palmas	13	5	-	✓	-	✓	za príplatok	-	v centre mesta	-	-	Letiskový transfer za poplatok
Penzión Kormoš	42	11	-	-	-	✓	-	povolený za poplatok	200 m od termálneho rezortu	-	-	-
Penzión Rose	22	6	-	-	-	✓	✓	povolený, zdarma	250 m od termálneho rezortu	-	-	-
Penzión Adria	30	9	-	-	-	✓	✓	-	250 m od termálneho rezortu	-	V mimosezónne - 10 %	-
Hotel Eliot	24	12	-	-	-	✓	-	-	500 m od termálneho rezortu	raňajky	-	-

Penzión Afrodita	23	8	-	-	-	✓	-	-	1,3 km od termálneho rezortu	-	Vernostná zľava pre stálych hostí (5%)	-
Penzión Vikad	18	4	-	-	-	✓	-	-	750 m od termálneho rezortu	-	-	-
Red House	6	3	-	-	-	✓	-	povolený za poplatok	na brehu Dunaja	-	-	Možnosť rezervácie výletov
Penzión Griffin	24	8	-	-	-	✓	-	-	600 m od termálneho rezortu	-	-	-
Apartmány Dimitra	13	5	-	-	-	✓	-	-	750 m od termálneho rezortu	-	-	-
AB Tourist Penzión	32	9	-	-	✓	✓	-	-	400 m od termálneho rezortu	-	-	-
Penzió Green House	31	12	-	✓	-	✓	✓	povolený za poplatok	450 m od termálneho rezortu	-	-	-
Hostel Delfin	24	8	-	-	-	✓	-	-	pri termálnem rezorte	-	-	-
Penzión Kplus	38	11	-	-	-	✓	-	-	300 m od termálneho rezortu a od centra mesta	-	-	-
Penzión Korzo	26	7	-	-	-	✓	✓	povolený, zdarma	250 m od termálneho rezortu	-	-	Možnosť rezervácie výletov
Penzión Everlast	32	10	Jacuzzi, sauna	-	-	✓	-	povolený za poplatok	250 m od mosta Márie Valérie	-	-	Možnosť rezervácie výletov
Villa Silver	13	5	-	-	-	✓	✓	povolený za poplatok	1,2 km od centra mesta	-	-	-

Rekreačný dom Solar	20	5	-	-	-	✓	-	povolený za poplatok	700 m od termálneho rezortu	-	9 % pre skupiny nad 15 osôb	-
<b>Ubytovanie na súkromí</b>												
Apartmán Hindi	8	2	-	-	-	✓	-	-	1,1 km od termálneho rezortu	-	-	-
Apartmány Centrum	6	2	-	-	-	✓	-	-	v centre mesta	-	-	-
Apartmány Denis	8	2	-	-	-	✓	-	povolený, zdarma	750 m od termálneho rezortu	-	-	Letiskový transfer za poplatok
Balassi Apartment	4	1	-	-	-	✓	✓	-	1 km od centra mesta	-	-	Vybavenie na vodné športy za príplatok
City ubytovanie	2	1	-	-	-	✓	-	povolený, zdarma	350 m od termálneho rezortu	-	-	-
Danieli Holiday Home	4	1	-	-	-	✓	✓	-	850 m od termálneho rezortu	-	-	-
Ubytovanie na Vrchu	8	4	-	-	-	✓	-	-	400 m od centra mesta	-	-	-
Ubytovanie pod orechom	6	2	-	-	-	-	-	-	850 m od termálneho rezortu	-	-	-

**Príloha 13 Pasportizácia vybratých stravovacích zariadení (terénne zisťovanie)**

<i>Reštaurácia</i>	<i>Adresa</i>	<i>Lokalita</i>	<i>Kapacita</i>	<i>Kuchyňa</i>	<i>Letná terasa</i>	<i>Služby</i>	<i>Ďalšie informácie</i>
Caesar Pizzeria	Petöfihö 65	700 m od centra mesta	54	pizza, tradičné slovenské jedlá	ÁNO	x	49 druhov pizze
El Camino pension & restaurant	Jesenského 22	20 m od mosta Márie Valérie	140	maďarská, talianska	ÁNO	rodinné oslavy, firemné akcie	
Fast Food Seray	Sobieskeho 362/10	v centre mesta	30	slovenská, maďarská	NIE	svadby, rodinné oslavy	Rozvoz jedál Po-Pi: 10:30-12:30
Jasfish	Jesenského 76/52	500 m od mosta Márie Valérie	65	tradičná, rybie špeciality	ÁNO	rodinné oslavy, firemné akcie	
Las Palmas Reštaurant	Hlavná 174/58	v centre mesta	40	slovenská, maďarská	ÁNO	živá hudba	
NYC Burger	Hlavná 1	v centre mesta	36	hamburgery	ÁNO	x	
Pupi Italiana Ristorante	Želiarsky svah 91	1 km od centra mesta	55	talianska	ÁNO	x	
Reštaurácia BAT	Namestie Slobody 17/1	na brehu Dunaja	120	slovenská, maďarská	ÁNO	x	
Reštaurácia Bunker	Krátka 7-13	450 m od termálneho rezortu	140	maďarská, špeciality z hydiny, rybie špeciality	ÁNO	svadby	
Reštaurácia Casablanca	Sobieskeho 359/7	400 m od centra mesta	70	slovenská, maďarská, medzinárodná	ÁNO	rodinné oslavy, firemné akcie	
Reštaurácia El Paso	Kasárenská 1518/24	v areáli termálneho rezortu	100	slovenská, maďarská, talianska	ÁNO	x	
Reštaurácia HOTEL GUEST CENTRE	Hlavná 78	pri termálnom rezorte	126	slovenská, medzinárodná	ÁNO	svady, konferencie	
Reštaurácia Hotela Thermal	Pri Vadaši 2	v areáli termálneho rezortu	100	slovenská, medzinárodná	ÁNO	catering, svady, konferencie	

Reštaurácia Platan	Hlavná 119/3	v centre mesta		slovenské špeciality	ÁNO	rodinné oslavy	
Reštaurácia Rida	1. mája, 1138	pri železničnej stanici	100	tradičná	NIE	rodinné oslavy	
Reštaurácia Sir Percival	Hlavná 123/7	v centre mesta	65	slovenská, medzinárodná	ÁNO	x	
Reštaurácia Turista	Železničný rad 15	pri železničnej stanici	42	slovenská	ÁNO	x	Rozvoz jedál
Reštaurácia Broadway	Hlavná 15	v centre mesta	40	talianska	ÁNO	x	Rozvoz jedál
Reštaurácia Dali	Hlavná 65	v centre mesta		slovenská, maďarská	NIE	rodinné oslavy, firemné akcie	
Reštaurácia Miratti	Svätého Štefana 612/2	v centre mesta	90	slovenská, maďarská	ÁNO	spoločenské akcie	Rozvoz jedál 11:00 - 14:30
Reštaurácia St. Florian	Széchenyiho 28/6	350 m od mosta Márie Valérie	148	slovenská, maďarská	NIE	x	
Stredoveká sedliacka reštaurácia	Jozefa Bema 564/4	v centre mesta	80	domáce špeciality z mäsa	ÁNO	autentická obsluha	interiér v stredov. štýle
Šípošov dvor	Hlavná 123/7	v centre mesta	80	slovenská, maďarská	ÁNO	x	interiér v stredov. štýle
Torino Pizza & Bar	Hlavná 16/7A	v centre mesta		talianska	ÁNO	x	
Vincent Pizzeria & Bar	Nám. sv. Imricha 33	v centre mesta	70	talianska, slovenská	ÁNO	rodinné oslavy	

**Príloha 14 Pasportizácia vybratých športových zariadení (terénne zisťovanie)**

<b>Kvantitatívne vyhodnotenie</b>	<b>Telovýchovná jednota DUNAJ</b>	<b>Mestská športová organizácia</b>
Lokalita	na brehu Dunaja	600 m od centra mesta
Športové oddiely	plavecký	futbal
	kanoistický	tenis
		hádzaná
	vodný motorizmus	box
		stolný tenis
		vzpieranie
Prístup automobilom k areálu je možný	nie	áno
Parkovanie v okolí areálu je možné	áno	áno
Budova je v dobrom stave	áno	áno
V areáli sa nachádzajú hygienické zariadenia	áno	áno
V areáli sa nachádzajú miesta pre občerstvenie	nie	áno
Zariadenia v areáli sú v dobrom stave	áno	áno
Prenájom priestory na eventy je možné	nie	áno
		jedáleň: 9 €/hod
		zasadačka: 9 €/hod
Prenájom športovej haly a telocvične je možné	nie	áno
		tréningové futbalové ihrisko: 30 €/hod
		osvetlenie futb. ihriska: 10 €/hod
		tenisové kurty - na dvojhru: 7 €/hod
		tenisové kurty - na štvorhru: 10 €/hod
Ubytovanie v areáli	áno	áno
	TJ Dunaj	Športhotel
V rámci areálu a budovy je dobré značenie	áno	áno
V areáli je k dispozícii personál, ktorý poskytuje informácie	áno	

## **Príloha 15 Významné kultúrne podujatia v meste Štúrovo 2019**

### JANUÁR 2019

Novoročný koncert (organizuje MsKS)

Plesová sezóna: najvýznamnejšie plesy sú Maďarský ples (CSEMADOK), Matičný reprezentačný ples (Matica Slovenská MO)

### MÁJ 2019

Majáles (organizuje MsKS)

### JÚN 2019

AquaPhone (Kultúrne združenie Štúrovo a okolie)

Dotyky s levandulou (minifestival; organizuje MsKS)

Noc múzeí (spoločné podujatie s mestom Ostrihom)

Dni Dunaja (organizátor MsÚ + MsKS; spoločné podujatie s mestom Ostrihom), Vitaj leto! – oficiálne zahájenie štúrovského leta

### JÚL – AUGUST 2019

Štúrovské letné programy (organizuje MsKS; pondelky: bábkové divadlo, premietanie filmov na pešej zóne; utorky: koncerty pod platanmi; štvrtky: koncerty na pešej zóne)

Posledný augustový týždeň patrí remeslám (podujatie venované remeslám organizuje MsKS; v tomto roku bol usporiadaný minifestival pod názvom Čipkovaný svet, v roku 2018 Modrotlač)

### SEPTEMBER 2019

Podunajský folklórny festival (organizuje DFS Kisbojtár; oslavy mosta Márie Valérie)

Beh cez most Márie Valérie (organizuje telovýchovný spolok z Ostrihomu; cieľ v priestoroch termálneho kúpaliska VADAŠ Štúrovo)

Čaro jesene – tekvicový festival (organizuje MsKS; minifestival na pešej zóne)

### OKTÓBER 2019

Tradičný jarmok Šimona a Júdu (organizuje Mesto Štúrovo)

### NOVEMBER 2019

Veselica na Martina (organizuje CSEMADOK)

Jesenné dni kultúry (organizuje Kultúrne združenie Štúrovo a okolie; hudobné a tanečné programy, besedy v maďarskom jazyku)

### DECEMBER 2019

Advent v Štúrove (organizuje Mesto Štúrovo; každý víkend slávnostné zapálenie sviečok; vianočné koncerty miestnych spevokol a umeleckých škôl: CSEMADOK, ZUŠ F. Liszta, Súkromná ZUŠ K.

Pappovej)

### Ďalšie podujatia:

Výstavy v Mestskej galérii Júliusa Bartu Štúrovo, cca 10 výstav/rok

Výstavy v Mestskom múzeu Štúrovo, cca 10 výstav/rok

Besedy v Mestskej knižnici Štúrovo v jazykoch SK a HU, cca 6 besied/rok

Divadelné predstavenia, koncerty a besedy organizované Mestským kultúrnym strediskom Štúrovo, cca 12/rok

Veľkonočný trh (koná sa v Kvetnú nedeľu)

Vianočný trh (1 deň v období adventu, koná sa v tretiu adventnú nedeľu)

Zdroj: Mesto Štúrovo



**Název:** Rozvoj cestovného ruchu v destinácii  
Aplikácia na mesto Štúrovo

**Autoři:** doc. Ing. Anna Micháľková, PhD.  
prof. Ing. Viera Kubičková, PhD.

**Rozsah:** 144 s.

**Účel:** monografie

**Rok vydání:** 2022

**Vydavatel:** Vysoká škola evropských a regionálních studií, z. ú.  
Žižkova tř. 6, 370 01 České Budějovice, ČR

**ISBN 978-80-7556-108-4**